

## **Seznam vyjádření k projektové dokumentaci**

- 1.) **Městský úřad Hostinné - Stavební odbor - par. 15**
- 2.) **Městský úřad Hostinné - Stavební odbor - koordinované**
- 3.) **Městská správa Hostinné s.r.o.**
- 4.) **Povodí Labe, s.p.**
- 5.) **ČEZ Distribuce, a.s.**
- 6.) **RWE Distribuční služby, s.r.o.**
- 7.) **HZS Královéhradeckého kraje, Územní odbor Trutnov**
- 8.) **Krajská hygienická stanice Královéhradeckého kraje,  
Územní pracoviště Trutnov**
- 9.) **Telefónica Czech Republic, a.s.**
- 10.) **Ředitelství silnic a dálnic ČR**
- 11.) **SÚS Královéhradeckého kraje a.s.**
- 12.) **Vodárenská společnost Lánov, spol. s r.o.**
- 13.) **Obec Rudník**
- 14.) **Obec Rudník - par. 15**
- 15.) **Městský úřad Vrchlabí**
- 16.) **Policie ČR – KŘP Královéhradeckého kraje, Dopravní inspektorát**





Městský úřad, stavební odbor  
Náměstí 69, 543 71 Hostinné

Spis.zn.: 3993/2014/SÚ/KaJ  
Č.j.: 4013/2014/SÚ/KaJ  
Oprávněná úřední osoba: Josef Kalenský  
Telefon: 499 404 744  
e-mail: urad@muhostinne.cz

Hostinné, dne 4.8.2014

M.I.S. a.s., Ing. M. Kučera - ředitel úseku projekce, Husova č.p. 1697, 530 03 Pardubice

## VYJÁDRĚNÍ

Městský úřad Hostinné, stavební odbor, jako obecný stavební úřad příslušný podle § 13 odst. 1 písm. d) a e) zákona č. 183/2006 Sb., o územním plánování a stavebním řádu (stavební zákon), ve znění pozdějších předpisů (dále jen "stavební úřad"), obdržel dne 17.7.2014 žádost o vyjádření dle § 15 stavebního zákona, pro stavbu „II/325 Hostinné Rudník“ (dále jen „stavba“), spočívající dle žádosti v „rekonstrukci silnice II. třídy č. 325 v intravilánu města Hostinné a obce Rudník v délce 4 920 m“. Dne 25.7.2014 žadatel podání ze dne 17.7.2014 doplnil, resp. nahradil dokumentaci stavby přiloženou k žádosti.

Zdejší stavební úřad upozorňuje, že je věcně a místně příslušným obecným stavebním úřadem pouze pro tu část stavby, která se nachází na katastrálním území Hostinné, tj. část stavby zakreslenou na výkresu nazvaném „SITUACE – 1.část“, a to pouze od křižovatky předmětné silnice II/325 se silnicí III/32551 po hranici katastrálního území na km 0,455 (staničení dle výše uvedeného výkresu).

S takto vymezenou příslušností stavební úřad podle ustanovení § 15 odst. 2 stavebního zákona

### s d ě l u j e,

že pro shora vyspecifikovanou část stavby nacházející se na katastrálním území Hostinné, u níž dle předložené dokumentace budou zachovány stávající parametry, půdorysné a výškové ohraničení, stávající niveleta i systém klopení vozovky ve směrových obloucích, nemění se způsob užívání stavby, nedojde k negativní změně vlivů stavby na okolí,

nebude vydávat územní souhlas ani územní rozhodnutí, a že stavba je v souladu se záměry územního plánování v dotčeném území.

### Poučení:

Toto vyjádření nenahrazuje rozhodnutí ani opatření jiných správních orgánů, jichž je zapotřebí pro povolení speciální stavby podle zvláštních předpisů.

Toto vyjádření nezakládá, neřeší ani neprokazuje vlastnická či jiná věcná práva k dotčeným pozemkům a stavbám na nich a vztahuje se pouze k záměru v tom rozsahu a provedení, jak byl k vyjádření předložen.

### Obdrží:

M.I.S. a.s., Ing. M. Kučera - ředitel úseku projekce, Husova č.p. 1697, 530 03 Pardubice

MĚSTSKÝ ÚŘAD HOSTINNÉ  
PSČ 543 71  
č.tel. 499 441 333

[otisk úředního razítka]

Ivana Mašková v.r.

vedoucí stavebního odboru





## Městský úřad, stavební odbor Náměstí 69, 543 71 Hostinné

Spis.zn.: 3994/2014/SÚ/KaJ  
Č.j.: 4040/2014/SÚ/KaJ  
Oprávněná úřední osoba: Josef Kalenský  
Telefon: 499 404 744  
e-mail: urad@muhostinne.cz

Hostinné, dne 5.8.2014

M.I.S. a.s., Ing. M. Kučera - ředitel úseku projekce, Husova č.p. 1697, 530 03 Pardubice

### KOORDINOVANÉ STANOVISKO

Městský úřad Hostinné, jako správní orgán podle § 136 odst. 1 zákona č. 500/2004 Sb., správní řád, ve znění pozdějších předpisů, vydává na základě ustanovení § 4 odst. 7 zákona č. 183/2006 Sb. o územním plánování a stavebním řádu, ve znění pozdějších předpisů (stavební zákon), na žádost, kterou podal:

**M.I.S. a.s., Škroupova č.p. 719/7, 500 02 Hradec Králové,**  
s uvedením zasilací adresy: M.I.S. a.s., Ing. M. Kučera - ředitel úseku projekce, Husova č.p. 1697, 530 03 Pardubice,  
(dále jen "žadatel"), k záměru nazvanému dle žádosti:

#### II/325 Hostinné - Rudník

toto koordinované stanovisko:

##### Úvodní část:

Žadatel podal 17.7.2014 žádost o koordinované stanovisko k projektové dokumentaci pro stavbu „II/325 Hostinné Rudník“ (dále jen „stavba“), spočívající dle doložené dokumentace v „rekonstrukci silnice II. třídy č. 325 v intravilánu města Hostinné a obce Rudník v délce 4 920 m“. Dne 25.7.2014 žadatel podání ze dne 17.7.2014 doplnil, resp. nahradil dokumentaci stavby přiloženou k žádosti. Dokumentace, ke které je vydáváno toto stanovisko, tedy obsahuje Průvodní zprávu o počtu 27 stran formátu A4, dále pak výkresovou část o 11 výkresech nazvaných „SITUACE – 1.část“ - „SITUACE – 11.část“. Dokumentace je datována 07/2014 a je označena jako dokumentace pro stavební povolení + dokumentace pro provedení stavby. Jako hlavní inženýr projektu je na dokumentaci uveden Ing. Miroslav Kučera, jako zodpovědný projektant pak Zdeněk Kysilko, DiS a všechny uvedené části dokumentace jsou opatřeny jejich tištěnými (kopírovanými) signaturami. Žádná z částí předložené dokumentace není opatřena autorizačním razítkem.

##### Vlastní stanovisko:

###### 1) Stavební odbor - ochrana ovzduší:

Městský úřad Hostinné, obecní úřad, jako orgán ochrany ovzduší, není dle zákona č. 201/2012 Sb., o ochraně ovzduší, příslušný k vydání stanoviska k danému záměru.

Za správnost: Josef Kalenský

###### 2) Stavební odbor - ochrana přírody a krajiny:

Městský úřad Hostinné, obecní úřad, jako orgán ochrany přírody a krajiny dle § 75 odst. 1 písm. a) zákona č. 114/1992 Sb., o ochraně přírody a krajiny, ve znění pozdějších předpisů (dále jen „zákon o ochraně přírody a krajiny“), upozorňuje, že pokud bude záměr vyžadovat kácení dřevin rostoucích mimo les, podléhajících povolení, je k vydání povolení kácení na katastrálním území Hostinné příslušný jako orgán ochrany přírody Městský úřad Hostinné, stavební odbor, odd. životního prostředí.

Podle zákona o ochraně přírody a krajiny, ke kácení dřevin rostoucích mimo les, a to stromů o obvodu kmene nad 80 cm měřeného ve výšce 130 cm nad zemí; zapojených porostů dřevin, pokud celková plocha kácených zapojených porostů dřevin přesahuje 40 m<sup>2</sup> nebo pokud obvod kmene jednotlivých dřevin v těchto porostech

měřený ve výšce 130 cm nad zemí přesahuje 80 cm, je nezbytné povolení, pokud se nejedná o případy, pro které zákon o ochraně přírody a krajiny stanoví, že povolení není třeba. Náležitosti žádosti o povolení kácení stanoví prováděcí právní předpis, vyhláška č. 189/2013 Sb., o ochraně dřevin a povolování jejich kácení. Tiskopis žádosti včetně požadovaných příloh je k dispozici v listinné podobě na stavebním odboru Městského úřadu Hostinné, v případě, že nebude použit tento tiskopis, musí žádost dále obsahovat náležitosti dle § 37 zákona č. 500/2004 Sb. správní řád, ve znění pozdějších předpisů. Pokud záměr dotkne kompetence uvedené v § 76 odst. 2 zákona o ochraně přírody a krajiny (zákon), požádá žadatel o závazné stanovisko či jiné opatření podle § 76 zákona zdejší úřad, který je na základě ustanovení § 75 odst. 1 písm. b) zákona dotčeným orgánem, a to pro území v celém rozsahu záměru dle doložené dokumentace.

Za správnost: Josef Kalenský

3) Stavební odbor - ochrana zemědělského půdního fondu:

Upozorňujeme, že pokud bude záměr vyžadovat trvalý či dočasný zábor pozemků zemědělského půdního fondu, je podle § 9 zákona č. 334/1992 Sb., o ochraně zemědělského půdního fondu, ve znění pozdějších předpisů, k odnětí půdy ze zemědělského půdního fondu pro nezemědělské účely třeba souhlasu orgánu ochrany zemědělského půdního fondu, který je nezbytný k vydání rozhodnutí podle zvláštních předpisů.

Věcně a místně příslušným orgánem ochrany zemědělského půdního fondu k vydání souhlasu je Městský úřad Vrchlabí, odbor životního prostředí, Zámek 1, 543 01 Vrchlabí. Zdejší orgán ochrany ZPF nemá k případnému vydání takového souhlasu námitek.

Za správnost: Josef Kalenský

4) Stavební odbor - silniční správní úřad pro místní komunikace:

Zdejší silniční správní úřad vykonává působnost silničního správního úřadu ve věcech místních komunikací a veřejně přístupných účelových komunikací na katastrálním území Hostinné. Dle § 25 odst. 1 zákona 13/1997 Sb., o pozemních komunikacích: *k užívání dálnic, silnic a místních komunikací jiným než obvyklým způsobem nebo k jiným účelům, než pro které jsou určeny (dále jen „zvláštní užívání“), je třeba povolení příslušného silničního správního úřadu vydaného s předchozím souhlasem vlastníka dotčené pozemní komunikace, a může-li zvláštní užívání ovlivnit bezpečnost a plynulost silničního provozu, také s předchozím souhlasem Ministerstva vnitra, jde-li o dálnici a rychlostní silnici, v ostatních případech se souhlasem příslušného orgánu Policie České republiky.*

V případě, že při realizaci záměru bude nutné užít místní komunikace jiným než obvyklým způsobem, požádá si zhotovitel včas, s předstihem min. 30 dnů před zahájením, zdejší silniční správní úřad o vydání rozhodnutí o povolení zvláštního užívání dle ustanovení § 25 zákona o pozemních komunikacích.

Má-li být v průběhu provádění stavby na katastrálním území Hostinné omezeno obecné užívání místní komunikace, nebo veřejně přístupné účelové komunikace, požádá zhotovitel stavebních prací v dostatečném předstihu zdejší silniční správní úřad o povolení částečné či úplné uzavírky, popřípadě o nařízení objížďky dle ustanovení § 24 zákona o pozemních komunikacích.

Pro omezení bezpečnosti a plynulosti silničního provozu na místní komunikaci v průběhu provádění stavebních prací je třeba s příslušným silničním správním úřadem, kterým je Městský úřad Vrchlabí, odbor rozvoje města a územního plánování, silniční správní úřad, projednat přechodnou úpravu provozu na pozemních komunikacích (stanovení přechodného dopravního značení).

Náležitosti žádosti o povolení zvláštního užívání a žádosti o povolení uzavírky a o nařízení objížďky stanoví prováděcí právní předpis, vyhláška č. 104/1997 Sb., kterou se provádí zákon o pozemních komunikacích, ve znění pozdějších předpisů. Tiskopisy příslušných žádostí včetně jejich příloh jsou k dispozici v listinné podobě na silničním správním úřadu v Hostinném.

Toto stanovisko je vydáváno správním orgánem vykonávajícím působnost silničního správního úřadu ve věcech místních a veřejně přístupných účelových komunikací na katastrálním území Hostinné, nenahrazuje stanovisko či vyjádření jiných silničních správních úřadů ani přivolení příslušných správních úřadů k povolení výše uvedené stavby.

Za správnost: Josef Kalenský

5) Odbor investic a majetku - odpadové hospodářství:

MěÚ Hostinné není dotčeným správním orgánem. K vydání vyjádření dle §79, odst. (4), písm. b) zákona č. 185/2001Sb., v územním a stavebním řízení z hlediska nakládání s odpady je oprávněn Městský úřad Vrchlabí, Zámek 1, 543 01 Vrchlabí.

Za správnost: Alena Vaňková


Toto stanovisko nenahrazuje stanovisko či vyjádření jiných správních úřadů ani přivolení příslušných správních úřadů k povolení výše uvedené stavby.

**Obdrží:**

M.I.S. a.s., Ing. M. Kučera - ředitel úseku projekce, Husova č.p. 1697, 530 03 Pardubice

**MĚSTSKÝ ÚŘAD HOSTINNÉ**  
PSČ 543 71  
č.tel. 499 441 333

[otisk úředního razítka]  
Ivana Mašková v.r.  
vedoucí stavebního odboru







**Městská správa Hostinné s.r.o.**

*Sídlo společnosti: Hostinné, Deymova 208, PSČ 543 71*

*IČO: 25959751*

*Tel. 499 441142, fax 499 441143, e-mail: mevak@seznam.cz*

*DIČ: CZ25959751*

*Zapsaná u Krajského soudu v Hradci Králové oddíl C, vložka 17554*

---

M.I.S. , a.s.  
Husova 1697  
530 03 Pardubice

č.j. : 028/2014 -mV

datum : 30. 07.2014


věc : II/325 Hostinné - Rudník

Městská správa Hostinné s.r.o. souhlasí s vydáním stavebního povolení a realizací výše uvedené stavby.

S pozdravem

Mgr. Michal Víšek

Městská správa Hostinné s.r.o.  
Deymova 208, 543 71 Hostinné  
IČO 25 95 97 51  
DIČ CZ25959751





TELEFON 495 088 111  
FAX 495 407 452  
E-MAIL labe@pla.cz  
IČ 70890005  
DIČ CZ70890005  
Bankovní spojení: ČSOB Hradec Králové  
č.ú. 103914702/0300  
IBAN CZ6103000000000103914702  
Obchodní rejstřík: spis. zn. A. 9473 vedená  
u Krajského soudu v HK

M.I.S. a.s.  
Husova 1697  
530 03 Pardubice

VÁŠ DOPIS Č.J. / ZE DNE

ČÍSLO JEDNACÍ  
PVZ/14/20065/Vn/0VYŘIZUJE/LINKA  
Vavřínová/675  
Ing.Fridrich/499320209HRADEC KRÁLOVÉ  
21.8.2014**Rekonstrukce silnice II/325 v úseku Hostinné - Rudník**

Dne 17.7.2014 jsme obdrželi Vaši žádost o stanovisko k dokumentaci pro stavební řízení na výše uvedenou akci. Dle předloženého podkladu je zřejmé, že se jedná o opravu a stavební úpravy komunikace II/325 v úseku Hostinné – Rudník, která je v souběhu s potokem Čistá a Lučním potokem.

Rekonstruovaný úsek v délce 4,920 km začíná na křižovatce v Hostinném a končí v Rudníku a naváže na již opravený úsek komunikace. Celý úsek je rozdělen na tři stavební objekty definované silničními kilometry 0,000 - 1,800, 1,800 – 3,560, 3,560 – 4,920. Komunikace je navržena jako obousměrná, směrově nerozdělená dvoupruhová. Šířka vozovky bude kopírovat stávající stav, tedy 5,50 – 9,15 m. Navržena je obnova dvouvrstvého živičného krytu. Lokálně budou sanovány poruchy podkladní vrstvy vozovky. Podél vozovky budou znovuosazeny, případně doplněny silniční obruby a rigoly z kamenné dlažby, mimo silniční obruby bude 0,5 m široká nezpevněná krajnice z vyfrézovaného recyklátu.

Odvodnění povrchu vozovky bude zrekonstruováno prohloubením a přespádováním podélných příkopů, rekonstrukcí stávajících a vybudováním nových příčných propustků. Budou vyměněny případně doplněny uliční vpusti a budou nově osazeny horské vpusti. V celém úseku se nachází 16 příčných propustků, které budou upravovány a bude navýšena jejich kapacita. Odvodnění z propustků bude zaústěno do blízkých vodních toků Čistá a Lučního potoka. Na výústní straně v blízkosti toku budou budována nová kolmá čela. Zatrubení stávajících sjezdů na soukromé pozemky bude zprůtočeno. V předmětném úseku se nacházejí tři mostní objekty, které jsou již zrekonstruovány a na nich bude proveden pouze nový živičný povrch, případně natřeno zábradlí.

Investorem akce bude : Královéhradecký kraj, Pivovarské nám. 1245, 500 03 Hradec Králové.

Stavba se nachází na souřadnicích (S-JTSK) Y: 644194, X: 1002510.

K navrhovanému záměru vydáváme následující **stanovisko správce povodí**:

- a) **Z hlediska plánování v oblasti vod** je navrhovaný záměr možný.
- b) **Z hlediska dalších zájmů sledovaných vodním zákonem a správy toku Čistá (IDVT 10100278) a Lučního potoka (IDVT 10101116)** konstatujeme následující :

V průběhu akce nesmí dojít k ukládání vybouraného materiálu do koryt vodních toků.

Požadujeme přizvání našeho pracovníka závodu – p. Fridrich, Rooseveltova 2855, 544 01 Dvůr Králové nad Labem, ☎ 499 320 209 ke kontrole dokončené stavby propustků.

Podél uvedených vodních toků se místy nachází záplavové území. Upozorňujeme Vás na skutečnost, že Povodí Labe, státní podnik neponese odpovědnost za případné škody vzniklé na objektech průchodem velkých vod


- c) **Z hlediska majetkoprávních vztahů sdělujeme, že se navržený záměr nedotýká majetku státu, ke kterému vykonává právo vlastníka Povodí Labe, státní podnik.**

**Za předpokladu splnění podmínek vydaných v odst. b) s navrhovaným záměrem souhlasíme.**

V dalších vodoprávních a jiných správních řízeních nebo jednáních vedených ve věci, ke které bylo vydáno toto stanovisko, bude Povodí Labe, státní podnik zastupovat jeho organizační složka Povodí Labe, státní podnik, závod Hradec Králové se sídlem Víta Nejedlého 951.

Toto stanovisko, které je podkladem pro vydání rozhodnutí nebo jiného opatření vodoprávního nebo jiného správního úřadu, nebo samosprávného orgánu, platí **2 roky** od data jeho vydání, pokud v této době nebylo využito pro vydání platného rozhodnutí nebo jiného opatření správními nebo samosprávnými orgány.

**Povodí Labe,**  
státní podnik  
Víta Nejedlého 951  
500 03 HRADEC KRÁLOVÉ  
(7)

  
Mgr. Petr Ferbar  
vedoucí odboru  
péče o vodní zdroje

Příloha  
1x PD

**Na vědomí**  
PL - závod Hradec Králové



**M.I.S. a.s.**

Došlo - 5 -08- 2014

Č.j. ..... Příl. ....  
Předáno ..... *PLW*

M.I.S. a.s.

Škroupova 719

500 02 Hradec Králové

VÁŠ DOPIS ZNAČKY / ZE DNE

/

NAŠE ZNAČKA

1067600118

VYŘIZUJE / LINKA

Vondra / 840 840 840

MÍSTO ODESLÁNÍ / DNE

Trutnov / 30.7.2014

**Vyjádření k PD „rekonstrukce silnice II/325 Hostinné - Rudník“**

ČEZ Distribuce, a.s. **souhlasí** s projektovou dokumentací výše uvedené stavby za předpokladu dodržení následujících podmínek:

- Nesmí být ohrožen provoz stávajících vedení ani jiného zařízení v majetku ČEZ Distribuce, a.s.
- Při činnostech prováděných v blízkosti vedení je nutné dodržet vzdálenosti dle platných technických norem, zejména ČSN EN 50110-1 a PNE 33 3302, a podmínky uvedené ve vyjádření o existenci energetického zařízení.
- Nesmí být změněna hloubka uložení kabelového vedení,
- Musí být zachován neomezený přístup k zařízením ve vlastnictví ČEZ Distribuce, a.s. pro jejich provozování a údržbu.
- Každé poškození zařízení provozovatele distribuční soustavy musí být okamžitě nahlášeno na Linku pro hlášení poruch 840 850 860.

Toto vyjádření nenahrazuje vyjádření Provozovatele distribuční soustavy o existenci energetického zařízení, souhlas s činností v ochranném pásmu energetického zařízení ani připojení a případné úpravy distribuční sítě.

S pozdravem

Ing. Bohuslav Ježek

Vedoucí oddělení Správa energetického majetku-region

ČEZ Distribuce, a.s.,

Děčín, Děčín IV - Podmokly, Teplická 874/8, PSČ 405 02 | IČ: 24729035, DIČ: CZ24729035  
Zákaznická linka: 840 840 840, Linka pro hlášení poruch: 840 850 860, fax: 371 102 008,  
e-mail: [info@cezdistribuce.cz](mailto:info@cezdistribuce.cz), [www.cezdistribuce.cz](http://www.cezdistribuce.cz) | bank. spoj.: KB Praha 35-4544580267/0100  
zapsaná v obchodním rejstříku vedeném u Krajského soudu v Ústí nad Labem, oddíl B, vložka  
2145 | Zásilací adresa pro zákazníky: Guldenerova 2577/19, PSČ 326 00, Plzeň

DOŠLO DNE 04 -08- 2014

*mu7*

5



**M.I.S. a.s.**  
Škroupova 719  
500 02 Hradec Králové

VÁŠ DOPIS ZNAČKY / ZE DNE

NAŠE ZNAČKA  
1067600118

VYŘIZUJE / LINKA  
Vondra / 840840840

MÍSTO ODESÍLÁNÍ / DNE  
Trutnov 30. 7. 2014

**Souhlas s činností v ochranném pásmu zařízení distribuční sítě el.energie  
„rekonstrukce silnice II/325 Hostinné - Rudník“**

ČEZ Distribuce, a.s. souhlasí s činností v ochranném pásmu zařízení DS u výše uvedené stavby, za předpokladu dodržení podmínek uvedených v našem vyjádření o poloze podzemních sítí a obecných podmínek pro provádění činností v ochranných pásmech podzemních vedení, viz přílohy.

S pozdravem

Ing. Bohuslav Ježek  
vedoucí oddělení Správa energetického majetku  
region východ

**Příloha** - Podmínky ČEZ Distribuce, a.s. pro práce v blízkosti zemních kabelových vedení vysokého a nízkého napětí.



## **PODMÍNKY PRO PROVÁDĚNÍ ČINNOSTÍ V OCHRANNÝCH PÁSMECH PODZEMNÍCH VEDENÍ**

Ochranné pásmo podzemních vedení elektrizační soustavy do 110 kV včetně a vedení řídicí, měřicí a zabezpečovací techniky je stanoveno v §46, odst. (5), Zák. č. 458/2000 Sb. a činí 1 metr po obou stranách krajního kabelu kabelové trasy, nad 110 kV činí 3 metry po obou stranách krajního kabelu.

### **V ochranném pásmu podzemního vedení je podle §46 odst. (8) a (10) zakázáno:**

- a) zřizovat bez souhlasu vlastníka těchto zařízení stavby či umisťovat konstrukce a jiná podobná zařízení, jakož i uskladňovat hořlavé a výbušné látky,
- b) provádět bez souhlasu vlastníka zemní práce,
- c) provádět činnosti, které by mohly ohrozit spolehlivost a bezpečnost provozu těchto zařízení nebo ohrozit život, zdraví či majetek osob,
- d) provádět činnosti, které by znemožňovaly nebo podstatně znesnadňovaly přístup k těmto zařízením,
- e) vysazovat trvalé porosty a přejíždět vedení těžkými mechanizmy.

Pokud stavba nebo stavební činnost zasahuje do ochranného pásma podzemního vedení, je třeba požádat o písemný souhlas vlastníka nebo provozovatele tohoto zařízení na základě §46, odst. (8) a (11) Zákona č. 458/2000 Sb.

### **V ochranných pásmech podzemních vedení je třeba dále dodržovat následující podmínky:**

1. Dodavatel prací musí před zahájením prací zajistit vytýčení podzemního zařízení a prokazatelně seznámit pracovníky, jichž se to týká, s jejich polohou a upozornit na odchylky od výkresové dokumentace.
2. Výkopové práce do vzdálenosti 1 metr od osy (krajního) kabelu musí být prováděny ručně. V případě provedení sond (ručně) může být tato vzdálenost snížena na 0,5 metru.
3. Zemní práce musí být prováděny v souladu s ČSN 73 6133 Návrh a provádění zemního tělesa pozemních komunikací a při zemních pracích musí být dodrženo Nařízení vlády č. 591/2006 Sb., o bližších minimálních požadavcích na bezpečnost a ochranu zdraví při práci na staveništích.
4. Místa křížení a souběhy ostatních zařízení se zařízeními energetiky musí být vyprojektovány a provedeny zejména dle ČSN 73 6005, ČSN EN 50 341-1,2, ČSN EN 50341-3-19, ČSN EN 50423-1, ČSN 33 2000-5-52 a PNE 33 3302.
5. Dodavatel prací musí oznámit příslušnému provozovateli distribuční soustavy zahájení prací minimálně 3 pracovní dny předem.
6. Při potřebě přejíždění trasy podzemních vedení vozidly nebo mechanizmy je třeba po dohodě s provozovatelem provést dodatečnou ochranu proti mechanickému poškození.
7. Je zakázáno manipulovat s obnaženými kabely pod napětím. Odkryté kabely musí být za vypnutého stavu řádně vyvěšeny, chráněny proti poškození a označeny výstražnou tabulkou dle ČSN ISO 3864.
8. Před záhozem kabelové trasy musí být provozovatel kabelu vyzván ke kontrole uložení. Pokud toto organizace provádějící zemní práce neprovede, vyhrazuje si provozovatel distribuční soustavy právo nechat inkriminované místo znovu odkrýt.
9. Při záhozu musí být zemina pod kabely řádně udusána, kabely zapískovány a provedeno krytí proti mechanickému poškození.
10. Bez předchozího souhlasu je zakázáno snižovat nebo zvyšovat vrstvu zeminy nad kabelem.
11. Každé poškození zařízení provozovatele distribuční soustavy musí být okamžitě nahlášeno na Linku pro hlášení poruch Skupiny ČEZ, společnosti ČEZ Distribuce, a. s., 840 850 860, která je Vám k dispozici 24 hodin denně, 7 dní v týdnu.
12. Ukončení stavby musí být neprodleně ohlášeno příslušnému provoznímu útvaru.
- 13. Po dokončení stavby provozovatel distribuční soustavy nesouhlasí s vyhlášením ochranného pásma nových rozvodů, které jsou budovány, protože se již jedná o práce v ochranném pásmu zařízení provozovatele distribuční soustavy. Případné opravy nebo rekonstrukce na svém zařízení nebude provozovatel distribuční soustavy provádět na výjimku z ochranného pásma nebo na základě souhlasu s činností v tomto pásmu.**

Případné nedodržení uvedených podmínek bude řešeno příslušným stavebním úřadem nebo nahlášeno Statní energetické inspekci v souladu s §93, Zákona č. 458/2000 Sb. jako porušení zákazu provádět činnosti v ochranných pásmech dle §46 téhož zákona.

## **PODMÍNKY PRO PROVÁDĚNÍ ČINNOSTÍ V OCHRANNÝCH PÁSMECH NADZEMNÍCH VEDENÍ**

Ochranné pásmo nadzemního vedení podle §46, odst. (3), Zák. č. 458/2000 Sb. je souvislý prostor vymezený svislými rovinami vedenými po obou stranách vedení ve vodorovné vzdálenosti měřené kolmo na vedení, které činí od krajního vodiče vedení na obě jeho strany:

- a) u napětí nad 1 kV a do 35 kV včetně
  - i) pro vodiče bez izolace 7 metrů (resp. 10 metrů u zařízení postaveného do 31. 12. 1994),
  - ii) pro vodiče s izolací základní 2 metry,
  - iii) pro závěsná kabelová vedení 1 metr;
- b) u napětí nad 35 kV do 110 kV včetně: 12 metrů (resp. 15 metrů u zařízení postaveného do 31. 12. 1994).

Poznámka:

Nadzemní vedení nízkého napětí (do 1 kV) není chráněno ochranným pásmem. Při činnostech prováděných v jeho blízkosti (práce v blízkosti) je nutné dodržet vzdálenosti dané ČSN EN 50110-1 ed. 2.

### **V ochranném pásmu nadzemního vedení je podle §46 odst. (8) a (9) zakázáno:**

1. zřizovat bez souhlasu vlastníka těchto zařízení stavby či umisťovat konstrukce a jiná podobná zařízení, jakož i uskláňovat hořlavé a výbušné látky,
2. provádět bez souhlasu vlastníka zemní práce,
3. provádět činnosti, které by mohly ohrozit spolehlivost a bezpečnost provozu těchto zařízení nebo ohrozit život, zdraví či majetek osob,
4. provádět činnosti, které by znemožňovaly nebo podstatně znesnadňovaly přístup k těmto zařízením,
5. vysazovat chmelnice a nechávat růst porosty nad výšku 3 metry.

Pokud stavba nebo stavební činnost zasahuje do ochranného pásma nadzemního vedení, je třeba požádat o písemný souhlas vlastníka nebo provozovatele tohoto zařízení na základě §46, odst. (8) a (11) Zákona č. 458/2000 Sb.

### **V ochranných pásmech nadzemních vedení je třeba dále dodržovat následující podmínky:**

1. Při pohybu nebo pracích v blízkosti elektrického vedení vysokého napětí se nesmí osoby, předměty, prostředky nemající povahu jeřábu přiblížit k živým částem - vodičům blíže než 2 metry (dle ČSN EN 50110-1).
2. Jeřáby a jim podobná zařízení musí být umístěny tak, aby v kterékoli poloze byly všechny jejich části mimo ochranné pásmo vedení a musí být zamezeno vymrštění lana.
3. Je zakázáno stavět budovy nebo jiné objekty v ochranných pásmech nadzemních vedení vysokého napětí.
4. Je zakázáno, provádět veškeré pozemní práce, při kterých by byla narušena stabilita podpěrných bodů - sloupů nebo stožárů.
5. Je zakázáno upevňovat antény, reklamy, ukazatele apod. pod, přes nebo přímo na stožáry elektrického vedení.
6. Dodavatel prací musí prokazatelně seznámit své pracovníky, jichž se to týká s ČSN EN 50110-1.
7. Pokud není možné dodržet body č. 1 až 4, je možné požádat příslušný provozní útvar provozovatele distribuční soustavy o další řešení (zajištění odborného dohledu pracovníka s elektrotechnickou kvalifikací dle Vyhlášky č. 50/78 Sb., vypnutí a zajištění zařízení, zaizolování živých částí...), pokud nejsou tyto podmínky již součástí jiného vyjádření ke konkrétní stavbě.
8. V případě požadavku na vypnutí zařízení po nezbytnou dobu provádění prací je nutné požádat minimálně 25 dní před požadovaným termínem. V případě vedení nízkého napětí je možné též požádat o zaizolování části vedení.

Případné nedodržení uvedených podmínek bude řešeno příslušným stavební úřadem nebo nahlášeno Státní energetické inspekci v souladu s §93, Zákona č. 458/2000 Sb. jako porušení zákazu provádět činnosti v ochranných pásmech dle §46 téhož zákona.



## **PODMÍNKY PRO PROVÁDĚNÍ ČINNOSTÍ V OCHRANNÝCH PÁSMECH ELEKTRICKÝCH STANIC**

Ochranné pásmo elektrické stanice je stanoveno v §46, odst. (6), Zák. č. 458/2000 Sb. a je vymezeno svislými rovinami vedenými ve vodorovné vzdálenosti:

- a) u venkovních el. stanic a dále stanic s napětím větším než 52 kV v budovách 20 metrů od oplocení nebo od vnějšího líce obvodového zdiva,
- b) u stožárových elektrických stanic a věžových stanic s venkovním přívodem s převodem napětí z úrovně nad 1 kV a menší než 52 kV na úroveň nízkého napětí 7 m od vnější hrany půdorysu stanice ve všech směrech,
- c) u kompaktních a zděných el. stanic s převodem napětí z úrovně nad 1 kV a menší než 52 kV na úroveň nízkého napětí 2 metry od vnějšího pláště stanice ve všech směrech,
- d) u vestavěných el. stanic 1 metr od obestavění.

### **V ochranném pásmu elektrické stanice je podle §46 odst. (8) a (10) zakázáno:**

1. zřizovat bez souhlasu vlastníka těchto zařízení stavby či umisťovat konstrukce a jiná podobná zařízení, jakož i uskladňovat hořlavé a výbušné látky,
2. provádět bez souhlasu vlastníka zemní práce,
3. provádět činnosti, které by mohly ohrozit spolehlivost a bezpečnost provozu těchto zařízení nebo ohrozit život, zdraví či majetek osob,
4. provádět činnosti, které by znemožňovaly nebo podstatně znesnadňovaly přístup k těmto zařízením.

Pokud stavba nebo stavební činnost zasahuje do ochranného pásma elektrické stanice, je třeba požádat o písemný souhlas vlastníka nebo provozovatele tohoto zařízení na základě §46, odst. (8) a (11) Zákona č. 458/2000 Sb.

### **V ochranném pásmu elektrické stanice je dále zakázáno provádět činnosti, které by mohly mít za následek ohrožení bezpečnosti a spolehlivosti provozu stanice nebo zmenšující či podstatně znesnadňující její obsluhu a údržbu a to zejména:**

1. provádět výkopové práce ohrožující zaústění podzemních vedení vysokého a nízkého napětí nebo stabilitu stavební části el. stanice (viz. podmínky pro činnosti v ochranných pásmech podzemního vedení),
2. skladovat či umisťovat předměty bránící přístupu do elektrické stanice nebo k rozvaděčům vysokého nebo nízkého napětí,
3. umisťovat antény, reklamy, ukazatele apod.,
4. zřizovat oplocení, které by znemožnilo obsluhu el. stanice.

Případné nedodržení uvedených podmínek bude řešeno příslušným stavebním úřadem nebo nahlášeno Statní energetické inspekci v souladu s §93, Zákona č. 458/2000 Sb. jako porušení zákazu provádět činnosti v ochranných pásmech dle §46 téhož zákona.





**M.I.S. a.s.**

Došlo - 1 -08- 2014

Č.j. 941 Příl. ....

Předáno PL01

**M.I.S. a.s.**

Zdeněk Kysilko DiS.

Škroupova 719

**500 02 Hradec Králové**

VÁŠ DOPIS ZNAČKY / ZE DNE

1067614001

NAŠE ZNAČKA

314/2014

VYŘIZUJE / LINKA

Kebrt / 492113166

MÍSTO ODESLÁNÍ / DNE

Trutnov / 23.7.2014

### **Souhlas s umístěním stavby a s prováděním činností v ochranném pásmu zařízení ES pro akci:**

**HOSTINNÉ – RUDNÍK – Rekonstrukce komunikace II/325 na pozemcích dle přiložené situace v k.ú. Hostinné, Arnultovice a Rudník v ochranném pásmu venkovního vedení vysokého napětí VN 35 kV, distribučních trafostanic VN/NN, kabelového vedení nízkého napětí NN 1 kV, venkovního vedení velmi vysokého napětí VVN 110 kV a v blízkosti venkovního vedení NN - investor Královéhradecký kraj.**

Obec: Hostinné, Rudník

Č. parcely: viz. situace

katastrální území: Hostinné, Arnultovice a Rudník

Na základě Vaší žádosti ze dne 21.07.2014 Vám udělujeme ve smyslu § 46 zákona č. 458/2000 Sb.

Souhlas s umístěním výše uvedené stavby a s prováděním činností v ochranném pásmu zařízení ES a souhlas s prováděním dále uváděných činností v ochranném pásmu

následujícího zařízení elektrizační soustavy:

**35 kV nadzemní venkovní vedení vysokého napětí VN 432**

**35 kV nadzemní venkovní přípojky vysokého napětí VN pro distribuční trafostanice VN/NN**

**Distribuční trafostanice VN/NN**

**110 kV nadzemní venkovní vedení velmi vysokého napětí VVN 1111, 1113, 1169**

**Podzemní kabelové vedení nízkého napětí NN**

Ochranné pásmo uvedeného nadzemního vedení vysokého napětí je souvislý prostor vymezený svislými rovinami vedenými po obou stranách vedení ve vodorovné vzdálenosti měřeno kolmo na vedení, které činí od krajního vodiče na obě strany **10,0 m.**

Ochranné pásmo uvedeného nadzemního vedení velmi vysokého napětí je souvislý prostor vymezený svislými rovinami vedenými po obou stranách vedení ve vodorovné vzdálenosti měřeno kolmo na vedení, které činí od krajního vodiče na obě strany **15,0 m.**

ČEZ Distribuce, a. s.,

Děčín, Děčín IV - Podmokly, Teplická 874/8, PSČ 405 02 | IČ: 24729035, DIČ: CZ24729035  
Zákaznická linka: 840 840 840, Linka pro hlášení poruch: 840 850 860, fax: 371 102 008,  
e-mail: info@cezdistribuce.cz, [www.cezdistribuce.cz](http://www.cezdistribuce.cz) | bank. spoj.: KB Praha 35-4544580267/0100  
zapsaná v obchodním rejstříku vedeném u Krajského soudu v Ústí nad Labem, oddíl B, vložka  
2145 | Zásilací adresa pro zákazníky: Guldenerova 2577/19, PSČ 303 28, Plzeň

DOŠLO DNE 04.08.2014

1133



**M.I.S. a.s.**  
Škroupova 719  
500 02 Hradec Králové

**Sídlo:** Škroupova ul. č. 719  
500 02 Hradec Králové  
tel. 495 862 111, fax: 495 614 526  
**E-mail:** vedeni@medis.cz  
**http://www.medis.cz**

**Projekce**  
Husova 1697, 530 03 Pardubice  
tel. 495 846 180  
**E-mail:** [projekce.pce@seznam.cz](mailto:projekce.pce@seznam.cz)

**ČEZ Distribuce, a.s.**

**Teplická 874/8**

**405 02 Děčín IV - Podmokly**

Částečně skenovaná zásilka

VÁŠ DOPIS ZNAČKY / ZE DNE

NAŠE ZNAČKA  
č. 1025/PJ/2014

VYŘIZUJE / LINKA  
Kysilko/495 846 182

PARDUBICE  
15.7. 2014

## **VĚC: Žádost o vyjádření k projektové dokumentaci – SOUHLAS S ČINNOSTÍ V OCHRANNÉM PÁSMU**

Prosíme o vyjádření k přiložené projektové dokumentaci pro stavební povolení a provádění stavby na akci: „II/325 Hostinné - Rudník“.


Děkujeme za brzké vyřízení.



P5A14000328629

S pozdravem,

Ing. Miroslav Kučera  
ředitel úseku projekce

 <b>ČEZ Korporátní služby, s.r.o.</b> Podatelna Plzeň
<b>18 -07- 2014</b> (11)
<b>DOŠLO DNE</b>

v zastoupení Zdeněk Kysilko, DiS.

**Vyjádření zašlete na adresu: M.I.S. a.s.**  
**Ing. M.Kučera - ředitel úseku projekce**  
**Husova 1697**  
**530 03 Pardubice**

**M. I. S. a.s.**  
Škroupova 719  
500 02 Hradec Králové  
IČ: 42195683 (18)

**Přílohy:** Průvodní zpráva  
Situace  
Vzorové příčné řezy

POUŽÍ PRO INTERNÍ POTŘEBU místní pracoviště <b>ČEZ Distribuce, a.s.</b> Pražského povstání 543 541 02 Trutnov
---

M.I.S. a.s. - sídlo: Škroupova 719, Hradec Králové PSČ 500 02, IČO: 42195683, zapsaná v obchodním rejstříku vedeném  
Krajským soudem v Hradci Králové v oddíle B, vložka 373  
tel.: 495 862 111, fax: 495 862 444, e-mail: [vedeni@medis.cz](mailto:vedeni@medis.cz), [www.medis.cz](http://www.medis.cz)  
- projekce: Husova 1697, Pardubice, PSČ 530 03  
tel.: 495846183, email: [projekce.pce@seznam.cz](mailto:projekce.pce@seznam.cz)  
Bankovní spojení: ČSOB a.s., pobočka Hradec Králové, č. účtu: 8786503/0300, DIČ: CZ42195683





**M.I.S. a.s.**

Došlo 28-07-2014

Č.j. ...<sup>199</sup> Příl. ....  
Předáno ...<sup>1205</sup> .....

**M.I.S. a.s.**

Zdeněk Kysilko DiS.

Škroupova 719

**500 02 Hradec Králové**

VÁŠ DOPIS ZNAČKY / ZE DNE

1067614001

NAŠE ZNAČKA

314/2014

VYŘIZUJE / LINKA

Kebrt / 492113166

MÍSTO ODESLÁNÍ / DNE

Trutnov / 23.7.2014

**Souhlas s umístěním stavby a s prováděním činností v ochranném pásmu zařízení ES pro akci:**

**HOSTINNÉ – RUDNÍK – Rekonstrukce komunikace II/325 na pozemcích dle přiložené situace v k.ú. Hostinné, Arnultovice a Rudník v ochranném pásmu venkovního vedení vysokého napětí VN 35 kV, distribučních trafostanic VN/NN, kabelového vedení nízkého napětí NN 1 kV, venkovního vedení velmi vysokého napětí VVN 110 kV a v blízkosti venkovního vedení NN - investor Královéhradecký kraj.**

Obec: Hostinné, Rudník

Č. parcely: viz. situace

katastrální území: Hostinné, Arnultovice a Rudník

Na základě Vaší žádosti ze dne 21.07.2014 Vám udělujeme ve smyslu § 46 zákona č. 458/2000 Sb.

Souhlas s umístěním výše uvedené stavby a s prováděním činností v ochranném pásmu zařízení ES a souhlas s prováděním dále uváděných činností v ochranném pásmu

následujícího zařízení elektrizační soustavy:

**35 kV nadzemní venkovní vedení vysokého napětí VN 432**

**35 kV nadzemní venkovní přípojky vysokého napětí VN pro distribuční trafostanice VN/NN**

**Distribuční trafostanice VN/NN**

**110 kV nadzemní venkovní vedení velmi vysokého napětí VVN 1111, 1113, 1169**

**Podzemní kabelové vedení nízkého napětí NN**

Ochranné pásmo uvedeného nadzemního vedení vysokého napětí je souvislý prostor vymezený svislými rovinami vedenými po obou stranách vedení ve vodorovné vzdálenosti měřeno kolmo na vedení, které činí od krajního vodiče na obě strany **10,0 m.**

Ochranné pásmo uvedeného nadzemního vedení velmi vysokého napětí je souvislý prostor vymezený svislými rovinami vedenými po obou stranách vedení ve vodorovné vzdálenosti měřeno kolmo na vedení, které činí od krajního vodiče na obě strany **15,0 m.**

**ČEZ Distribuce, a. s.,**

Děčín, Děčín IV - Podmokly, Teplická 874/8, PSČ 405 02 | IČ: 24729035, DIČ: CZ24729035  
Zákaznická linka: 840 840 840, Linka pro hlášení poruch: 840 850 860, fax: 371 102 008,  
e-mail: info@cezdistribuce.cz, [www.cezdistribuce.cz](http://www.cezdistribuce.cz) | bank. spoj.: KB Praha 35-4544580267/0100  
zapsaná v obchodním rejstříku vedeném u Krajského soudu v Ústí nad Labem, oddíl B, vložka  
2145 | Zásilací adresa pro zákazníky: Guldenerova 2577/19, PSČ 303 28, Plzeň

**DOŠLO DNE 04-08-2014**



Ochranné pásmo distribučních trafostanic VN/NN je kruh o poloměru **10,0 m** kolem uvedené trafostanice měřeno od jejího obvodu.

Ochranné pásmo podzemního vedení elektrizační soustavy o napětí do 35 kV činí **1,0 m** po obou stranách krajních kabelů.

Povoleny činnosti \*): 1, 2, 4

\*) Legenda povolených činností:

- |                     |                         |                         |
|---------------------|-------------------------|-------------------------|
| 1 – stavební práce  | 2 – zemní práce         | 3 – kácení a prořezy    |
| 4 – umístění stavby | 5 – skladování hořlavin | 6 – skladování výbušnin |

#### **Podmínky pro umístění stavby a provádění prací v ochranném pásmu:**

Stavba musí být umístěna takto:

**Rekonstrukce komunikace II/325 na pozemcích dle přiložené situace v k.ú. Hostinné, Arnultovice a Rudník** - bude umístěna v ochranném pásmu venkovního nadzemního vedení vysokého napětí VN 35 kV a venkovního nadzemního vedení velmi vysokého napětí VN 110 kV a ochranném pásmu distribučních trafostanic. Stavba bude provedena v souladu s příslušnými technickými normami zejména ČSN 736005, PNE 333301 a ČSN EN 50341-3-19. Výstavbou nedojde ke snížení výšky vodičů nad terénem a k ohrožení stability podpěrných bodů vedení a trafostanic.

**Rekonstrukce komunikace II/325 na pozemcích dle přiložené situace v k.ú. Hostinné, Arnultovice a Rudník** - bude v souběhu a bude křížovat kabelové podzemní vedení nízkého napětí NN. Toto vedení je v místech souběhů a křížení uloženo v hloubce 50 – 100 cm. Výstavbou nedojde k jeho poškození. Křížení bude provedeno dle ČSN 736005, ČSN 332000-5-52 a dalších technických norem.

**V případě zjištění (po provedení přesného vytyčení v terénu a provedení sond), že kabelové vedení neodpovídá svým uložením podmínkám výše uvedených technických norem, požádá investor o jejich přeložení a to formou přeložky dle zákona 458/2000 Sb. § 47!!!**

Upozorňujeme, že v dotčeném prostoru se nachází **venkovní vedení NN** provedené izolovanými a holými vodiči. Na uvedené vedení se nevztahuje ochranné pásmo dle zákona 458/2000 Sb. Stavba přípojek bude provedena tak, aby neohrožovala stabilitu podpěrných bodů. Křížení bude provedeno dle příslušných technických norem především PNE 333302. Stavební práce budou prováděny tak, aby neohrožovaly bezpečnost a spolehlivý provoz vedení ani osob pohybujících se v blízkosti uvedeného vedení.

Stavbou nebude ohrožen provoz zařízení energetické soustavy ani životy a zdraví osob pracujících v ochranném pásmu ES. Stavbou nebude omezen přístup ke stávajícímu energetickému zařízení.

ČEZ Distribuce a.s. Děčín **souhlasí** s výše uvedenou stavbou za předpokladu, že budou dodrženy předešlé uvedené podmínky.





Nedílnou součástí souhlasu s činností v ochranném pásmu je příloha k žádosti (Polohopisný snímek budoucí stavby s vyznačením polohy vedení VN, půdorys stavby a situace se zakreslením polohy vedení VN v místech stavby).

### **Podmínky pro provádění činností v ochranných pásmech.**

Při provádění činností v blízkosti zařízení distribuční soustavy a v jejich ochranných pásmech nesmí být prováděny činnosti, které by mohly mít za následek ohrožení života, zdraví či majetku osob, bezpečnosti a spolehlivosti provozu elektrického zařízení distribuční soustavy, nebo znemožňující či podstatně znesnadňující jeho údržbu.

Při provádění činností v blízkosti zařízení elektrizační soustavy a v jejich ochranných pásmech, které mohou ohrozit tato zařízení, je provádějící subjekt povinen učinit veškerá opatření, aby touto činností nedošlo k poškození energetického zařízení, zejména tím, že zajistí:

1. Uvědomění ČEZ Distribuční služby s.r.o. o zahájení povolené činnosti nejméně 15 dnů předem a to přes zákaznickou linku  
**tel.: 840840840**
2. Všichni pracovníci provádějící činnost musí být prokazatelně poučeni o práci v blízkosti, nebo v ochranném pásmu elektrického zařízení a seznámeni s polohou zařízení.
3. V ochranném pásmu nesmí být zřizovány žádné stavby, skládky materiálu, zeminy, hořlavých nebo výbušných látek ani s takovými látkami manipulováno bez souhlasu ČEZ Distribuce a.s.
4. Každé poškození elektrického zařízení distribuční soustavy musí být neprodleně ohlášeno pracovníkům ČEZ Distribuční služby s.r.o. uvedených v bodě 2.
5. Po dobu provádění činnosti i po jejím skončení musí být zajištěn volný přístup a příjezd k elektrickému zařízení distribuční soustavy pro pracovníky a vozidla ČEZ Distribuční služby s.r.o.
6. Ohlášení ukončení činnosti na pracoviště ČEZ Distribuční služby s.r.o. uvedené v bodě 1.

Dále požadujeme dodržet následující podmínky pro:

- **Nadzemní vedení VN**
- **Nadzemní vedení VVN**
- **Distribuční trafostanice VN/NN**
- **Podzemní vedení NN**

1. Stavební činnosti nesmí dojít zejména ke snížení vodičů od země, stavebních objektů a konstrukcí pod hodnoty stanovené ČSN 33 3301 a k narušení stability podpěrných bodů výše uvedeného nadzemního vedení VN.
2. Veškerá činnost osob a mechanismů musí být v souladu s ČSN 34 31 08 a jen po dobu nezbytně nutnou. **Při činnostech, při kterých může dojít k ohrožení života, zdraví nebo majetku osob, musí být zařízení vypnuto a pracoviště zajištěno!** (např. práce autojeřábem nebo lanovými mechanismy v ochranném pásmu nadzemního vedení VN)



O vypnutí a zajištění pracoviště požádejte minimálně 40 dní předem pracovníky ČEZ Distribuční služby s.r.o.

**Souhlasíme s vydáním územního rozhodnutí a stavebního povolení za předpokladu splnění výše uvedených podmínek a podmínek uvedených ve vyjádření k existenci sítí ve vlastnictví ČEZ Distribuce a.s.**

Platnost tohoto souhlasu je 1 rok od dne doručení žadateli. Nepozbývá však platnosti, bude-li realizace povolené činnosti v ochranném pásmu zahájena do 12 měsíců od dne doručení žadateli. Souhlas s umístěním stavby v ochranném pásmu platí po dobu životnosti stavby.

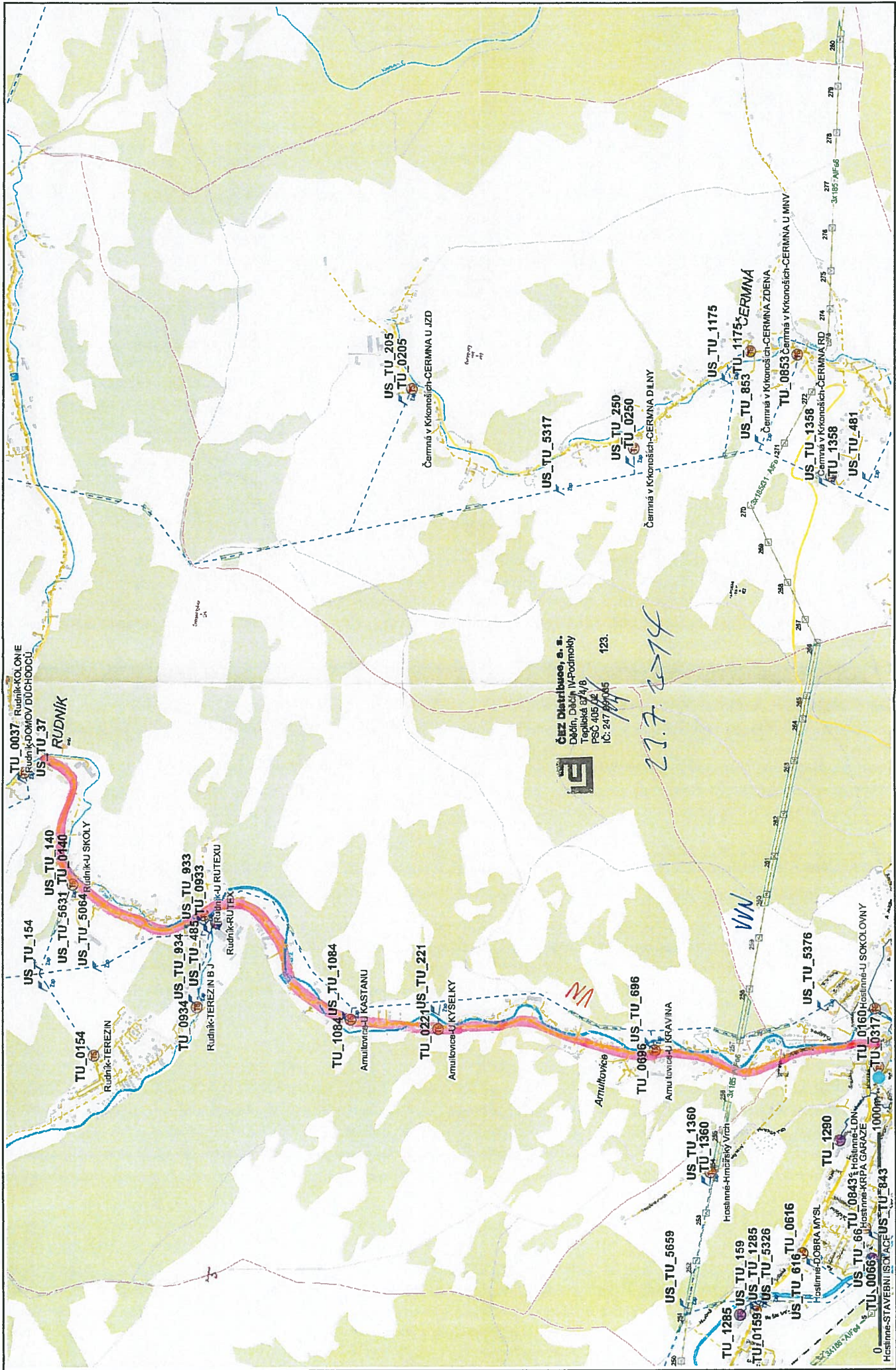
**Přílohy:**

Situace

S pozdravem

Ing. Bohuslav Ježek  
vedoucí oddělení Správa energetického majetku - region









M.I.S. a.s. - Ing. M. Kučera  
Husova 1697  
53003 Pardubice

naše značka  
5000983516

vyřizuje  
Iveta Benáková

datum  
13.08.2014

Věc:  
**II/325 Hostinné - Rudník**

K.ú. - p.č.: Hostinné, Arnultovice, Rudník

Stavebník: Královéhradecký kraj, Pivovarské náměstí 1245/2, 50003 Hradec Králové

Účel stanoviště: Povolení stavby - stavební režim

RWE GasNet, s.r.o., jako provozovatel distribuční soustavy (PDS) a technické infrastruktury, zastoupený RWE Distribuční služby, s.r.o., vydává toto stanovisko:

K PŘEDLOŽENÉ PD SDĚLUJEME TOTO NAŠE STANOVISKO Z POHLEDU DOTYKU NA PLYNÁRENSKÁ ZAŘÍZENÍ:

V zájmovém prostoru stavby dojde k dotyku s těmito plynárenskými zařízeními:

VTL plynovod OC 200

STL plynovody PE 90, PE 63, PE 50

STL plynovodní přípojky

STL plánovaný plynovod

STL plánovaná plynovodní přípojka

NTL plynovody OC 150, OC 100, OC 80

NTL plynovodní přípojky

Na základě předložené situace byl předán informační zakres plynárenského zařízení.

Stanoviště z hlediska křížení stavby se stávajícím VTL plynovodem.

K PŘEDLOŽENÉ PD SDĚLUJEME TOTO NAŠE STANOVISKO Z POHLEDU DOTYKU NA VTL PLYNÁRENSKÁ ZAŘÍZENÍ:

Po ověření navrženého řešení sdělujeme, že v zájmovém prostoru dojde ke křížení se stávajícím VTL plynovodem DN200.

Opravovaná silnice kříží VTL plynovod cca v bodě se souřadnicemi JTSK #X;Y

KT cca 0,71 silnice = X;Y -644410.622 m; -1004028.044 m

- z vašeho požadavku není zřejmý rozsah oprav v ochranném pásmu VTL plynovodu
- PD neřeší stavbu v místě křížení s plynovodem, VTL plynovod je pouze zaznamenán v situaci

Při opravě silnice požadujeme dodržet tyto podmínky:

- při křížení plynovodu se silnicí nesmí dojít ke snížení krytí chráničky plynovodu a k níže uvedeným činnostem ovlivňujícím bezpečnost plynovodu.
  - prohloubením koryta příkopu nesmí dojít k obnažení, poškození nebo snad porušení VTL plynovodu
  - prohloubením koryta nesmí dojít ke snížení krytí plynovodů pod 0,8m v nejnižším bodě příkopu
  - v ochranném pásmu plynovodů budou práce v příkopě prováděny výhradně ručním způsobem
  - při stavbě nesmí dojít k poškození či přemístění nadzemních částí plynovodů (číchačky, orientační sloupky, KVCH)
- Vypracoval Šafář, stanoviště k plynárenským zařízením lze konzultovat na tel. 495060115.

RWE Distribuční služby, s.r.o.

Plynárenská 499/1  
657 02 Brno  
T +420532221111  
F +420545578571  
E info\_ds@rwe.cz  
I www.rwe.cz  
IČ: 27935311  
DIČ: CZ27935311

Zapsán do obchodního rejstříku:  
Krajský soud v Brně  
oddíl C, vložka 57165  
26.07.2007

Bankovní spojení:  
ČSOB a.s.  
Číslo účtu: 17837923  
Kód banky: 0300

K PŘEDLOŽENÉ PD SDĚLUJEME TOTO NAŠE STANOVISKO Z POHLEDU DOTYKU NA STL a NTL PLYNÁRENSKÁ ZAŘÍZENÍ:

V zájmovém prostoru stavby dojde k dotyku s těmito plynárenskými zařízeními:

STL plynovody PE 90, PE 63, PE 50  
STL plynovodní přípojky  
STL plánovaný plynovod  
STL plánovaná plynovodní přípojka  
NTL plynovody OC 150, OC 100, OC 80  
NTL plynovodní přípojky

Na základě předložené situace byl předán informační zakres plynárenského zařízení.

- Na plánované plynovody, plynovodní přípojky a překládané plynárenské zařízení RWE Gas Net, s.r.o. se již po vydání územního rozhodnutí vztahují OCHRANNÁ PÁSMA.
- Při stavbě bude docházet k souběhu a křížení nových i stávajících podzemních inženýrských sítí. Při práci v ochranném pásmu stávajících vedení je nutno dodržovat veškerá pravidla stanovená pro práce v ochranném pásmu plynárenských zařízení. Dále je nutno dodržet minimální vzdálenosti při souběhu a křížení dle ČSN 73 6005.
- Před zahájením stavební činnosti v ochranném pásmu plynárenských zařízení bude provedeno vytyčení trasy a přesné určení uložení plynárenského zařízení (bez vytyčení trasy a přesného určení uložení plynárenského zařízení stavebníkem nesmí být vlastní stavební činnosti zahájeny).
- Stavební objekty (včetně šachet, vpustí, betonových patek, rozvodných pilířů, sloupů NN, svítil VO, sloupků či pilířů oplocení, dopravního značení, atd.) musí být umístěny min. 1 m od plynárenských vedení - měřeno kolmo na půdorysný obrys potrubí. Uzemnění budou vedena na opačnou stranu od plynovodu.
- Dojde - li ke křížení stokového potrubí s plynovodem v menší vzdálenosti než 500 mm, minimálně však 150 mm, opatří se ocelový plynovod trojnásobnou izolací a plynovod z PE se opatří chráničkou přesahující stokové potrubí 1 metr na každou stranu.
- Po odstranění konstrukce vozovky v úrovni zemní pláň požadujeme chránit plynovodní přípojky a plynovody umístěné ve vozovce před mechanickým poškozením při pojíždění betonovými panely, popř. ocelovými plechy o tloušťce min. 3 cm.
- Požadujeme zachovat stávající niveletu vozovky (komunikace). Parkovací stání doporučujeme provést ze zámkové dlažby.
- Dopravní značení musí být umístěno od stávajícího plynárenského zařízení v minimální vzdálenosti 1 m.
- Pokud bude zjištěno, že některé plynovody nebo přípojky budou mít vůči nové niveletě krytí menší jak 80 cm, bude nutné provést přeložku těchto plynárenských zařízení tak, aby bylo dosaženo požadovaného krytí. Tyto práce budou provedeny v souladu se zákonem č. 458/2000 Sb. v platném znění jako přeložka plynárenského zařízení na náklady investora.
- Po odtěžení stávající konstrukce vozovky bude podstatně sníženo krytí stávajícího plynovodu a přípojek. Proto je vyloučeno použití těžké mechanizace (zejména válců s trny, zemních fréz atd.) přímo nad potrubím. Zejména je třeba věnovat při provádění prací zvýšenou pozornost a opatrnost u míst s odbočkami, kde navrtávací odbočkový T-kus vyčnívá nad vlastní potrubí a mohlo by dojít k jeho odtržení. Dále je třeba ověřit polohu přípojek, které jsou nad vlastním potrubím plynovodního řadu a navíc zpravidla uloženy kolmo na plynovod (a tím i komunikaci).
- Při vysazování stromů a okrasných dřevin požadujeme dodržet od stávajícího plynárenského zařízení vzdálenost minimálně 2 metry na obě strany od osy plynovodu.

V rozsahu této stavby souhlasíme s povolením stavby dle zákona 183/2006 Sb. ve znění pozdějších předpisů. Tento souhlas platí pro územní řízení, řízení o územním souhlasu, veřejnoprávní smlouvy pro umístění stavby, zjednodušené územní řízení, ohlášení, stavební řízení, společné územní a stavební řízení, veřejnoprávní smlouvu o provedení stavby nebo oznámení stavebního záměru s certifikátem autorizovaného inspektora.

V zájmovém území se mohou nacházet plynárenská zařízení jiných vlastníků či správců, případně i dlouhodobě nefunkční/neprovozovaná plynárenská zařízení bez dostupných informací o jejich poloze.

Plynárenské zařízení je dle ust. § 2925 zákona č. 89/2012 Sb., občanského zákoníku, provozováno jako zařízení zvlášť



The energy to lead

nebezpečné a z tohoto důvodu je chráněno ochranným pásmem dle zákona č.458/2000 Sb. ve znění pozdějších předpisů.

Nedodržení podmínek uvedených v tomto stanovisku zakládá odpovědnost stavebníka za vzniklé škody.

Ochranným pásmem se rozumí souvislý prostor v bezprostřední blízkosti plynárenského zařízení, který činí:

a) u nízkotlakých a středotlakých plynovodů a plynovodních přípojek, jimiž se rozvádí plyn v zastavěném území obce 1 m na obě strany od půdorysu,

b) u ostatních plynovodů a plynovodních přípojek 4 m na obě strany od půdorysu,

c) u technologických objektů 4 m od půdorysu

Při realizaci uvedené stavby budou dodrženy podmínky pro provádění stavební činnosti v ochranném pásmu plynárenského zařízení:

1) Za stavební činnosti se pro účely tohoto stanoviska považují všechny činnosti prováděné v ochranném pásmu plynárenského zařízení (tzn. i bezvýkopové technologie).

2) Stavební činnosti v ochranném pásmu plynárenského zařízení je možné realizovat pouze při dodržení podmínek stanovených v tomto stanovisku. Nebudou-li tyto podmínky dodrženy, budou stavební činnosti, popř. úpravy terénu prováděné v ochranném pásmu plynárenského zařízení považovány dle § 68 zákona č.458/2000 Sb. ve znění pozdějších předpisů za činnost bez našeho předchozího souhlasu. Při každé změně projektu nebo stavby (zejména trasy navrhovaných inženýrských sítí) je nutné požádat o nové stanovisko k této změně.

3) Před zahájením stavební činnosti v ochranném pásmu plynárenských zařízení bude provedeno vytyčení trasy a přesné určení uložení plynárenského zařízení. Vytyčení trasy provede příslušná provozní oblast (formulář a kontakt naleznete na [www.rwe-ds.cz](http://www.rwe-ds.cz) nebo Zákaznická linka 840 11 33 55). Při žádosti uvede žadatel naši značku (číslo jednací) uvedenou v úvodu tohoto stanoviska. O provedeném vytyčení trasy bude sepsán protokol. Přesné určení uložení plynárenského zařízení je povinen provést stavebník na svůj náklad. Bez vytyčení trasy a přesného určení uložení plynárenského zařízení stavebníkem nesmí být vlastní stavební činnosti zahájeny. Vytyčení plynárenského zařízení považujeme za zahájení činnosti stavebníka v ochranném pásmu plynárenského zařízení.

4) Bude dodržena mj. ČSN 73 6005, TPG 702 04 - tab.8, zákon č.458/2000 Sb. ve znění pozdějších předpisů, případně další předpisy související s uvedenou stavbou.

5) Pracovníci provádějící stavební činnosti budou prokazatelně seznámeni s polohou plynárenského zařízení, rozsahem ochranného pásma a těmito podmínkami.

6) Při provádění stavební činnosti v ochranném pásmu plynárenského zařízení, vč. přesného určení uložení plynárenského zařízení je investor povinen učinit taková opatření, aby nedošlo k poškození plynárenského zařízení nebo ovlivnění jeho bezpečnosti a spolehlivosti provozu. Nebude použito nevhodného nářadí, zemina bude těžena pouze ručně bez použití pneumatických, elektrických, bateriových a motorových nářadí.

7) Odkryté plynárenské zařízení bude v průběhu nebo při přerušení stavební činnosti řádně zabezpečeno proti jeho poškození.

8) V případě použití bezvýkopových technologií (např. protlaku) bude před zahájením stavební činnosti provedeno úplné obnažení plynárenského zařízení v místě křížení na náklady stavebníka. V případě, že nebude tato podmínka dodržena, nesmí být použita bezvýkopová technologie.

9) Stavebník je povinen neprodleně oznámit každé i sebemenší poškození plynárenského zařízení (vč. izolace, signalizačního vodiče, výstražné fólie atd.) na telefon 1239.

10) Před provedením zásypu výkopu v ochranném pásmu plynárenského zařízení bude provedena kontrola dodržení podmínek stanovených pro stavební činnosti v ochranném pásmu plynárenského zařízení a kontrola plynárenského zařízení. Kontrolu provede příslušná provozní oblast (formulář a kontakt naleznete na [www.rwe-ds.cz](http://www.rwe-ds.cz) nebo Zákaznická linka 840 11 33 55). Při žádosti uvede žadatel naši značku (číslo jednací) uvedenou v úvodu tohoto stanoviska. Povinnost kontroly se vztahuje i na plynárenské zařízení, které nebylo odhaleno. O provedené kontrole bude sepsán protokol. Bez provedené kontroly nesmí být plynovodní zařízení zasypáno. V případě, že nebudou dodrženy výše uvedené podmínky, je stavebník povinen na základě výzvy provozovatele PZ, nebo jeho zástupce doložit průkaznou dokumentaci o nepoškození PZ během výstavby-nebo provést na své náklady kontrolní sondy v místě styku stavby s PZ.

11) Plynárenské zařízení bude před zásypem výkopu řádně podsypáno a obsypáno těženým pískem, zhutněno a bude osazena výstražná fólie žluté barvy, vše v souladu s ČSN EN 12007-1-4, TPG 702 01, TPG 702 04.

12) Neprodleně po skončení stavební činnosti budou řádně osazeny všechny poklopy a nadzemní prvky plynárenského zařízení.

13) Poklopy uzávěrů a ostatních armatur na plynárenském zařízení vč. hlavních uzávěrů plynu (HUP) na odběrném plynovém zařízení udržovat stále přístupné a funkční po celou dobu trvání stavební činnosti,

14) Případné zřizování staveniště, skladování materiálů, stavebních strojů apod. bude realizováno mimo ochranné pásmo plynárenského zařízení (není-li ve stanovisku uvedeno jinak),

15) Bude zachována hloubka uložení plynárenského zařízení (není-li ve stanovisku uvedeno jinak),

16) Při použití nákladních vozidel, stavebních strojů a mechanismů zabezpečit případný přejezd přes plynárenské zařízení uložení panelů v místě přejezdu plynárenského zařízení.

Platí pouze pro území vyznačené v příloze tohoto stanoviska a to 24 měsíců ode dne jeho vydání.

V případě dotčení pozemku v majetku RWE kontaktujte prosím RWE GasNet, s.r.o. Kontakt naleznete na adrese [www.rwe-distribuce.cz/cs/kontakt-system/](http://www.rwe-distribuce.cz/cs/kontakt-system/), činnost "Smluvní vztahy - pozemky a budovy plynárenských zařízení", případně na Zákaznické lince 840 11 33 55.

Za správnost a úplnost dokumentace předložené s žádostí včetně jejího souladu s platnými předpisy plně zodpovídá její zpracovatel. Stanovisko nenahrazuje případná další stanoviska k jiným částem stavby.

V případě další korespondence nebo jednání (např. změna stavby) uvádějte naši značku - 5000983516 a datum tohoto stanoviska. Kontakty jsou k dispozici na [www.rwe-ds.cz](http://www.rwe-ds.cz) nebo Zákaznická linka 840 11 33 55.



Iveta Benáková  
technik PZ MS-Dvůr Kr.n/L 5  
odděl. reg. oper. správy sítí Dvůr Král.  
RWE Distribuční služby, s.r.o.  
+420495563664  
[iveta.benakova@rwe.cz](mailto:iveta.benakova@rwe.cz)

**RWE Distribuční služby, s.r.o.**  
Plynárenská 499/1  
657 02 Brno



Přílohy: Orientační zakres plynárenského zařízení, Detailní zakres plynárenského zařízení, Detailní zakres plynárenského zařízení, Ověřená příloha žadatele, Ověřená příloha žadatele, Ověřená příloha žadatele,

Rozdělovník: .





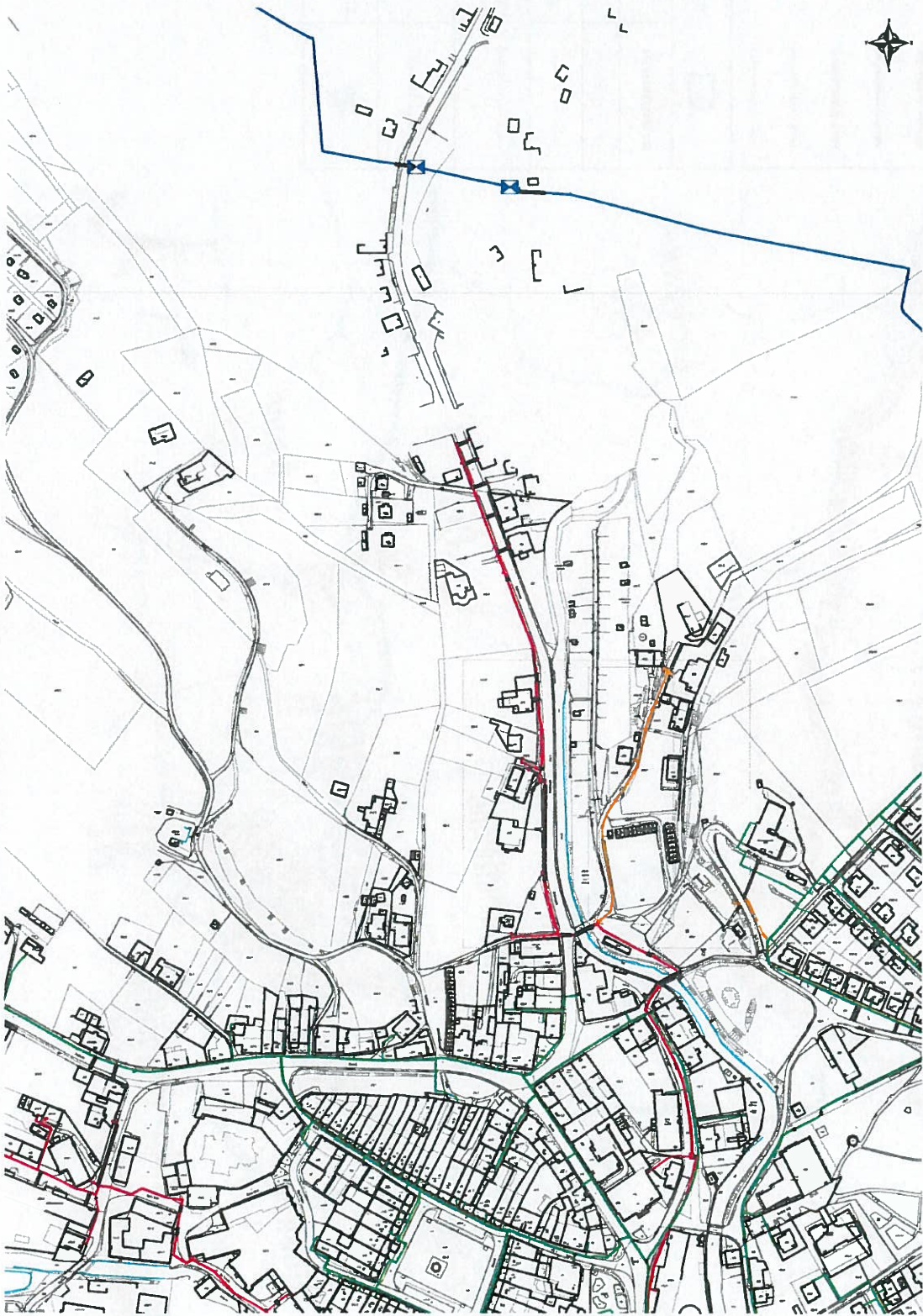
Legenda:

linie plynovodu	
NTL	
STL	
VTL	
VCTL	
nefunkční	
výstavba	
regulační stanice	
ochranné zařízení	
kabel	
elektropřipojka	
kabel protikoroziční ochrany	
anodové uzemnění	
stanice katodové ochrany	

















Příloha: Detailní zakres plynárenského zařízení. Tato příloha je nedílnou součástí stanoviska č. 5000983516 ze dne 13.08.2014.

Provozovatel DS: RWE GasNet, s.r.o., Stavebník: Královéhradecký kraj, Pivovarské náměstí 1245/2, 50003 Hradec Králové. K.ú.: Hostinné, Arnultovice, Rudník.



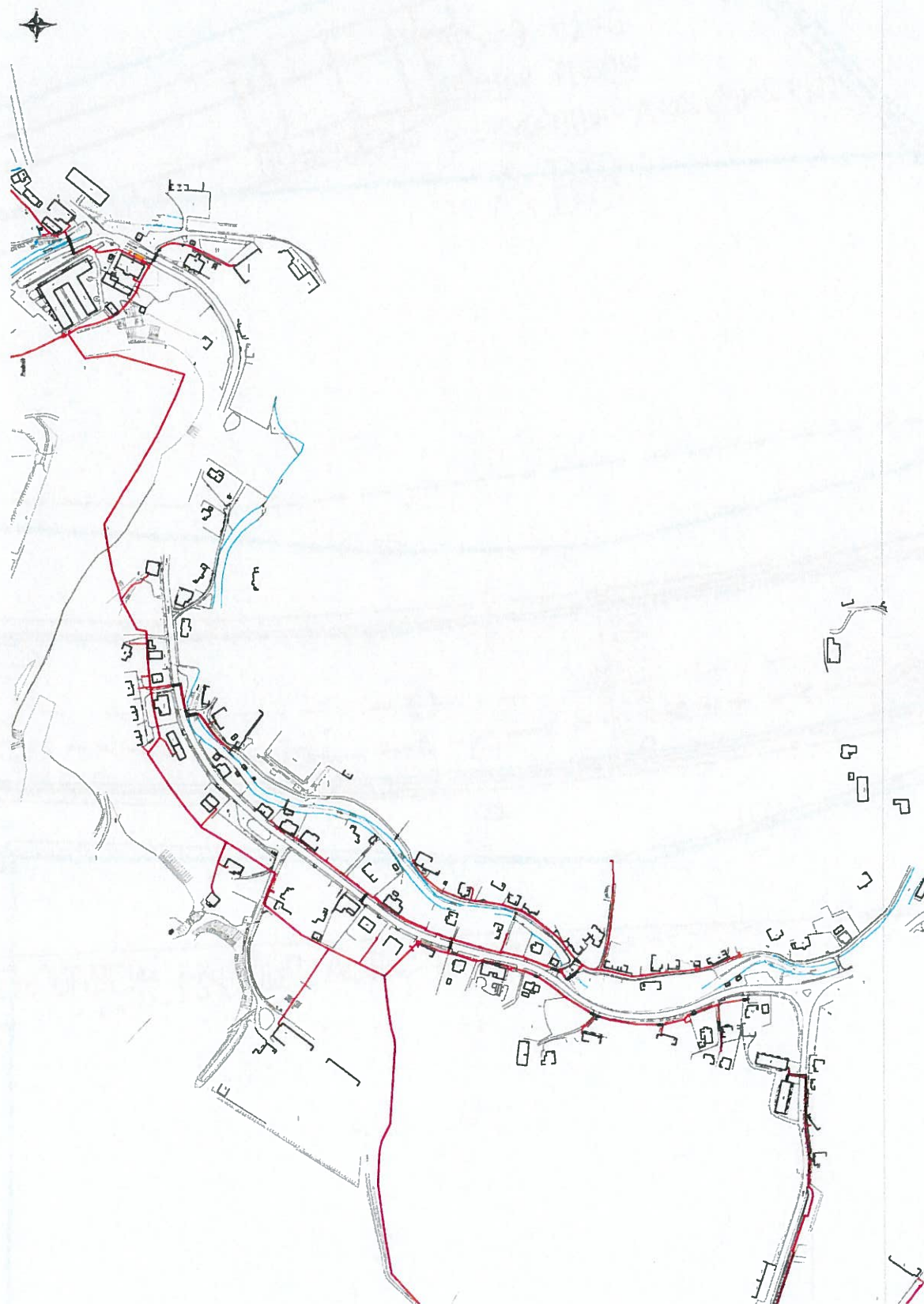
Legenda:

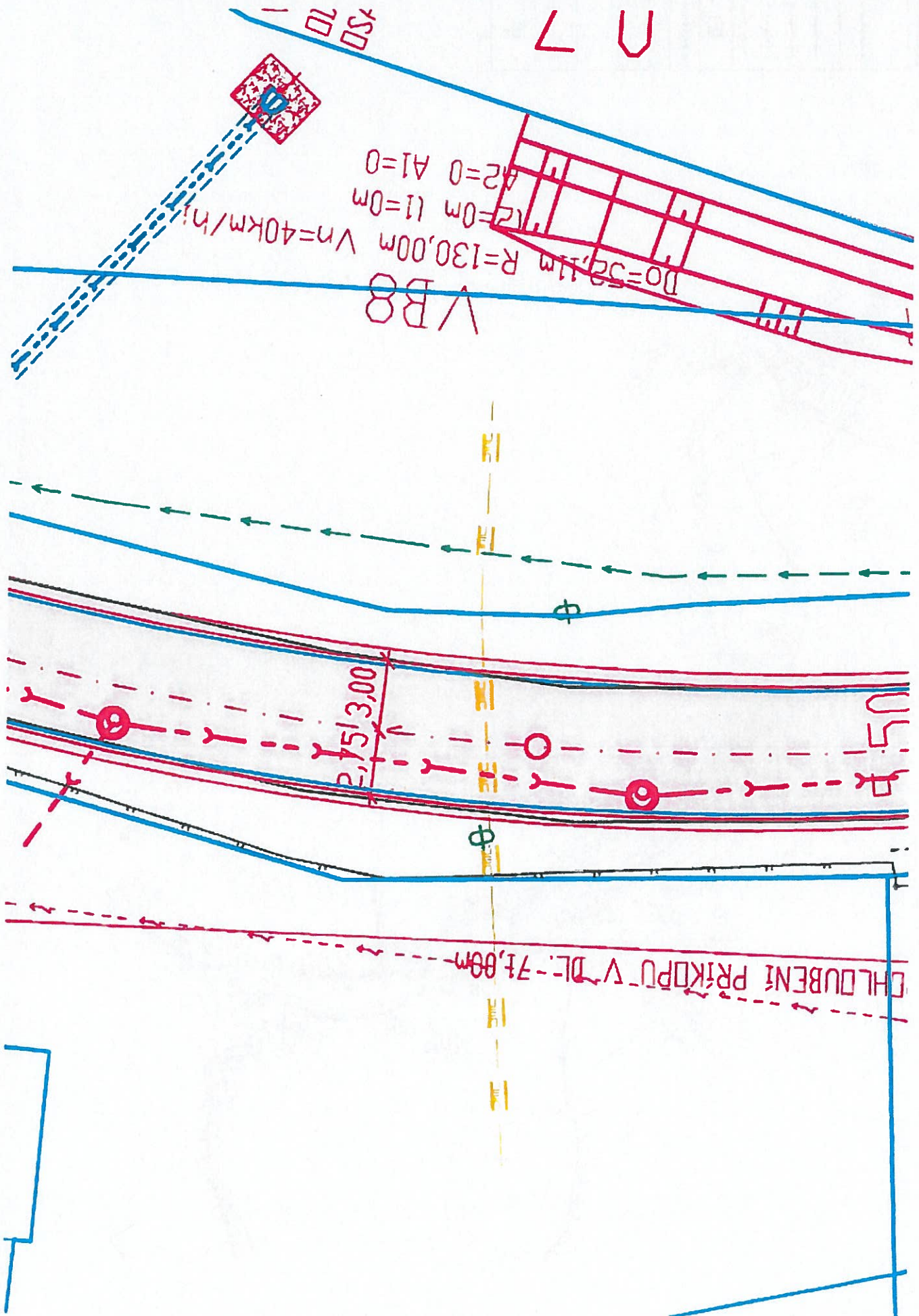
   	linie NTL/ STL/ VTL/ VVTL plynovodu		ochranné zařízení		kabel protikorozi ochrany
	nefunkční		kabel		anodové uzemnění
	výstavba		elektropřipojka		stanice katodové ochrany
	regulační stanice				



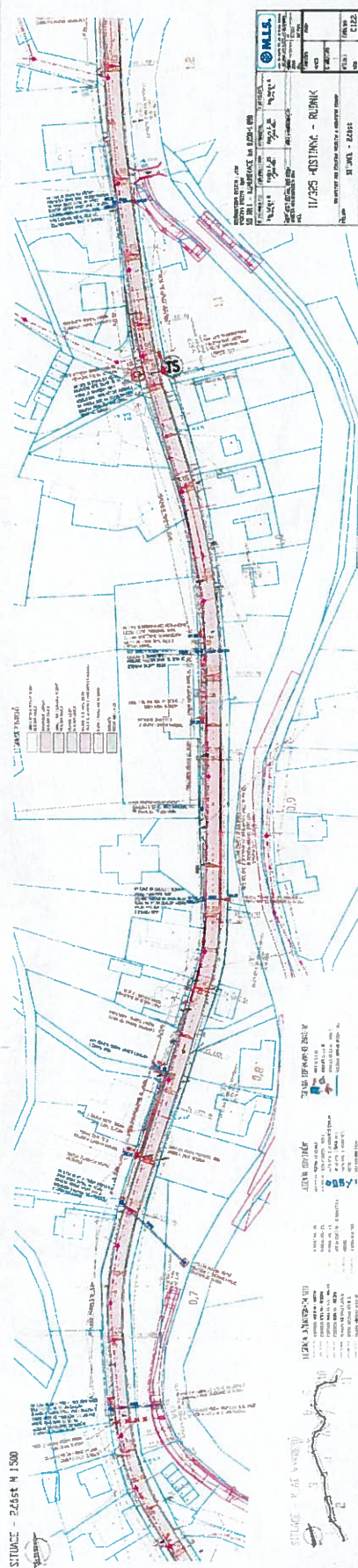
# Legenda:

linie plynovodu	NTL	STL	VTL	WTL	nefunkční	výstavba
regulační stanice						
ochranné zařízení						
kabel						
elektropřípojka						
kabel protikorozi ochrany						
anodové uzemnění						
stanice katodové ochrany						

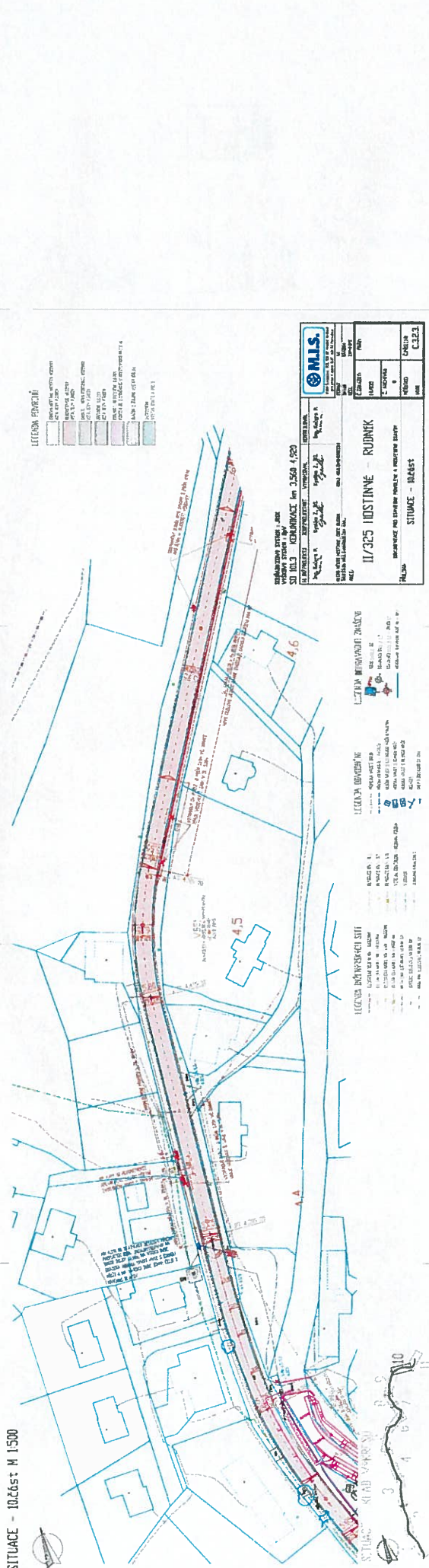




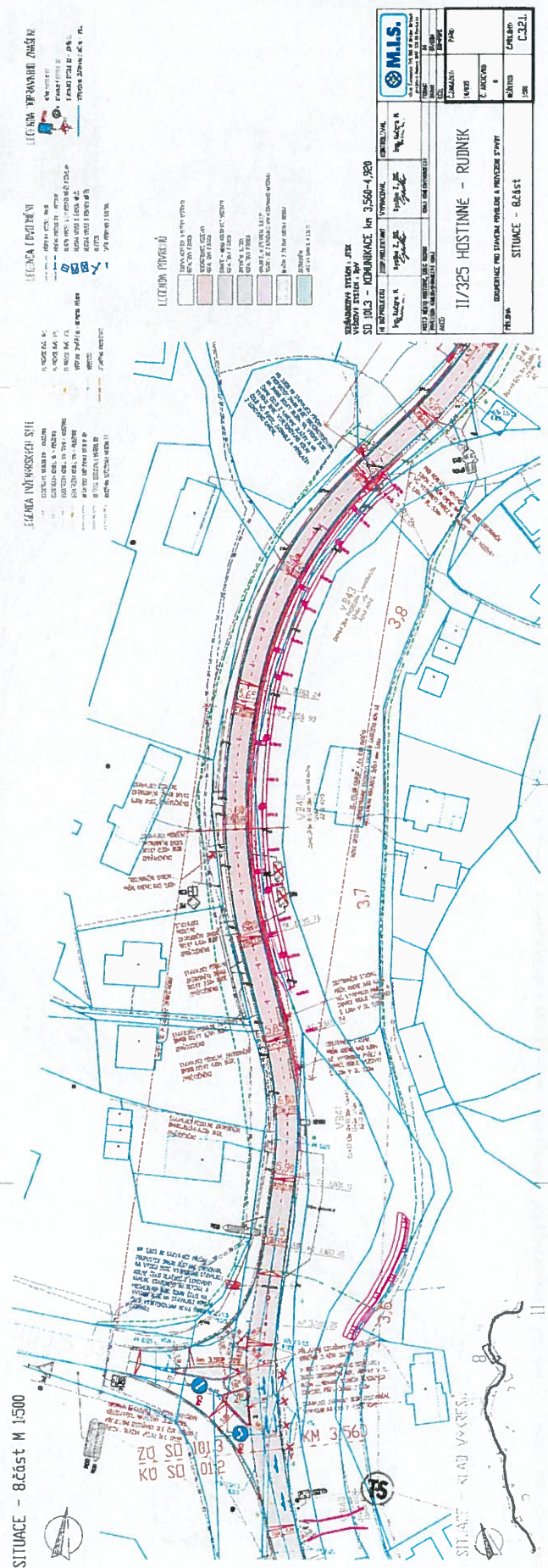
















**Česká republika – Hasičský záchranný sbor Královéhradeckého kraje**  
územní odbor Trutnov  
Trutnov 3, Náchodská 475, PSČ 541 03



HZSHX002MDRI

M.I.S. a.s., Škroupova 719/  
50002 Hradec Králové

Váš dopis zn.: 1027/PJ/2014  
Ze dne: 15.7.2014  
Naše č.j.: HSHK- 2558-2/2014

Vyřizuje: mjr. Mgr. Pavel Kuřitka  
Telefon: 950 525 422  
Mobil:  
E-mail: pavel.kuritka@hkk.izscr.cz

Počet listů: 1  
Počet stran: 2  
Počet příloh: 1

Datum: 23.07.2014

**M.I.S. a.s.**

Došlo - 1 -08- 2014

Č.j. .... 947 ... Příl. ....  
Předáno ..... 20.7. ....

**ZÁVAZNÉ STANOVISKO**  
dotčeného orgánu na úseku požární ochrany

**Název stavby:** Rekonstrukce silnice II/325 Hostinné-Rudník  
**Místo stavby:** k.ú.Hostinné 654770, Arnultovice 743381, Rudník 743429  
**Stavebník:** Královéhradecký kraj, Pivovarské nám.1245, HK  
**Předložená dokumentace:** PD ke stavebnímu povolení  
**Identifikace dokumentace:** Obdobný dokument, který je dostatečný pro posouzení požární bezpečnosti stavby (dále jen "obdobný dokument") – část Průvodní zprávy – ověřená textová část 4xA4, hlavní inženýr projektu: Ing. M. Kučera, ČKAIT č. ???, datum: 07/2014

Hasičský záchranný sbor Královéhradeckého kraje, jako příslušný orgán státního požárního dozoru podle § 26 odst. 2 písm. b) zákona č. 133/1985 Sb., o požární ochraně, ve znění pozdějších předpisů (dále jen „zákon o požární ochraně“), posoudil podle § 31 odst. 1 písm. b) zákona o požární ochraně v rozsahu obdobného dokumentu výše uvedenou dokumentaci podanou dne 21. července 2014.

K výše uvedenému obdobnému dokumentu vydává podle § 31 odst. 4 zákona o požární ochraně

**SOUHLASNÉ ZÁVAZNÉ STANOVISKO.**

Proti nezákonnosti stanoviska lze podat podnět k jeho přezkoumání, a to příslušnému nadřízenému správnímu orgánu, tj. Ministerstvo vnitra – generální ředitelství HZS ČR, Kloknerova 26, poštovní příhrádka 69, 148 01 Praha 414.

e-podatelna: spisovna@hkk.izscr.cz  
ID Datové schránky: yvfab6e  
webová adresa: <http://khk.hzscr.cz>

IČ: 70 88 25 25  
DIČ: CZ70882525

číslo telefonní ústředny: 950530111  
číslo ústředního faxu: 495512282

DOŠLO DNE 04 -08- 2014

7

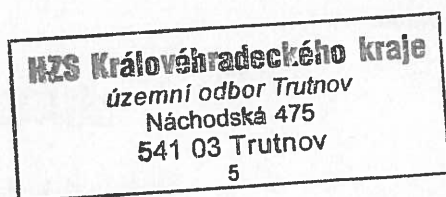
### Poznámka:

Ověřen byl výše uvedený obdobný dokument.

V požárně bezpečnostním řešení stavby není uvedeno číslo projektanta, pod kterým je zapsán v evidenci autorizovaných osob vedené ČKA nebo ČKAIT činných ve výstavbě s vyznačeným oborem, popřípadě specializací jeho autorizace.

Autorizovaná osoba neopatřila dokumenty v rozporu s § 13 odst. 3 zákona č. 360/1992 Sb., vlastnoručním podpisem a otiskem autorizačního razítka.

Část projektové dokumentace obsahující výše uvedený obdobný dokument si v souladu s § 46 odst. 3 vyhlášky č. 246/2001 Sb., o stanovení podmínek požární bezpečnosti a výkonu státního požárního dozoru (vyhláška o požární prevenci), trvale ponecháváme.



  
**mjr. Mgr. Pavel Kuřitka**  
oprávněná osoba za HZS  
Královéhradeckého kraje

### Přílohy

Ověřený obdobný dokument (část Průvodní zprávy – ověřená textová část 4xA4)



# PRŮVODNÍ ZPRÁVA

## 1. IDENTIFIKAČNÍ ÚDAJE :

### 1.1. Označení stavby:

Název stavby: **II/325 HOSTINNÉ - RUDNÍK**  
Místo stavby: Hostinné, Rudník  
Kraj: Královéhradecký  
Katastrální území: k.ú. Hostinné 654 770, Arnultovice 743 381, Rudník 743 429  
Druh stavby: Rekonstrukce  
Stupeň dokumentace: Dokumentace pro stavební povolení a provedení stavby

### 1.2. Objednatel:

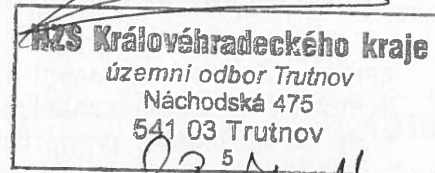
Název a adresa objednatele stavby a dokumentace:  
**Královéhradecký kraj**  
Pivovarské nám. 1245  
500 03 Hradec Králové  
IČ: 708 89 546  
DIČ: CZ70889546

### 1.3. Zhotovitel projektové dokumentace:

Generální projektant : **M.I.S. a.s.**  
Škroupova 719, 500 02 Hradec Králové

Úsek Projekce  
Husova 1697  
530 03 Pardubice  
IČ: : 42195683  
Tel.: 495846183  
Mail.: projekce.pce@seznam.cz

Hlavní inženýr projektu: Ing. Miroslav Kučera  
Zodpovědný projektant: Zdeněk Kysilko, DiS.



## 8. SOUHRNNÝ TECHNICKÝ POPIS STAVEBNÍCH OBJEKTŮ

### Přípravné a bourací práce:

Návrh počítá s kácením stromů a vymýcením náletu a křovin v bezprostřední blízkosti komunikace a v blízkosti rekonstruovaných příčných propustků. Asf. povrch vozovky bude celoplošně odfrézován v tl. 0,09m, seříznuty budou nebezpečné krajnice a reprofilovány budou zemní krajnice. Stávající podélné a příčné propustky určené k rekonstrukci budou vybourány včetně čel, případně křídel. Celá konstrukce vozovky bude vybourána v místě sanací a v místech výkopu pro osazení trub příčného propustku.

Skrývka ornice v tl. 0,10m se předpokládá v minimálním rozsahu.

### **8.1. SO 101.1 - Komunikace km 0,000-1,800**

Komunikace je navržena jako obousměrná, směrově nerozdělená dvoupruhová šířky 5,50 – 9,15m v intravilánu. Návrhová rychlost je 40km/h.

### Šířkové uspořádání dle ČSN 736101:

Kategorijní šířka	min. 6,50m
Jízdní pruh	min. 2,75m
Vodící čára	0m
Zpevněná krajnice	0m
Nezpevněná krajnice	0,50m

**Rekonstrukce vozovky** spočívá v celoplošné výměně dvouvrstvého krytu vozovky v tl. 0,09m. V místě lokálních poruch bude provedena oprava dle typu poruchy, případně sanace celé konstrukce vozovky nebo i aktivní zóny. Podrobný popis konstrukce vozovky je dále popsán níže. Začátek i konec rekonstrukce vozovky je navržen v pracovní spáře s přesahem 0,50m. Mimo silniční obruby bude asf. vozovka lemována nezpevněnou krajnicí šířky 0,50m, která bude realizována z vrstvy zhutněného vyfrézovaného materiálu v tl. 0,10m. Znovu osazeny budou stávající silniční kamenné i betonové obruby dle přílohy situace stavby.

V prostoru křižovatky silnice II/325 s III/325 51 v Hostinném budou vyměněna stávající porušená zábradlí a nově bude křižovatka usměrněna vodorovným dopravním značením.

Navržené **směrové i výškové vedení** komunikace kopíruje stávající stav. Zachována bude stávající niveleta i systém klopení vozovky ve směrových obloucích.

**Příčný sklon** Příčný sklon bude střešovitý 2,0 - 3,0% nebo jednostranný 2,5 - 3,0% (ve směrových obloucích až 8,5%).

**Odvodnění** povrchu vozovky je navrženo podélným a příčným sklonem vozovky do stávajících podélných příkopů, případně do rigolů z žulové dlažby nebo na zatravněný terén. Příkopy jsou následně zaústěny do příčných propustků, které budou zprůtočny nebo zrekonstruovány. Navrženy jsou dva nové příčné propustky, které nahrazují stávající v jiné poloze. Stávající uliční vpusti budou vyměněny za nové „hradeckého typu“ s odkalovacím dnem a košem na hrubé nečistoty. Mříže uličních vpustí, budou splňovat třídu zatížení D400. Jsou navrženy ve dvou variantách - s rovnou (navrženo pod obrubou) nebo prohnutou mříží (při umístění v rigolu).

Návrh obsahuje rigoly z kamenné kostky drobné osazené do betonového lože vč. vyspárování cementovou maltou M25 XF4 dle TP192.

### **Horská vpust' v km 0,320 22**

HV1 osazení horské vpusti 1,00x1,60m s šikmou mříží vč. předlažby z žulové kostky 2,00m2 napojení do stávajícího příčného zatrubnění.

### **Příčný propustek v km 0,652 60**

Stávající propustek bude zrušen. Dojde k zabetonování vtoku a výtoku propustku a následně se zasype. Z důvodu osazení nové splaškové kanalizace bude na vtoku konstrukce propustku kompletně ubourána a zabetonována. Nová konstrukce propustku bude umístěna do nové polohy cca 5,3m od stávajícího propustku směrem po staničení. Je navržen trubní propust s užitím nových územních a nezabetonových trub DN800. Délka nové trouby je v délce cca 18,8m. Na vtoku hrdlo vč. zábradlí.

Náchodská 475  
541 03 Trutnov

Zhotovitel je zodpovědný za udržování čistoty během provozu na staveništi a na díle a za odstranění veškerých nečistot či případného odpadu, který se na staveništi nashromáždí.

## 14. OBECNÉ POŽADAVKY NA BEZPEČNOST A UŽITNÉ VLASTNOSTI

### 14.1. Požadavky na bezpečnost silničního provozu:

Celá stavba je řešena v souladu s předpisy a normami platnými pro návrh pozemních komunikací, především: ČSN 736102 - Projektování křižovatek na silničních komunikacích, ČSN 736110 - Projektování místních komunikací, ČSN 736101 - Projektování silnic a dálnic a souvisejících ČSN.

### 14.2. Požadavky na užitné vlastnosti stavby:

Dokumentace stavby je zpracována v souladu s Technickými a kvalitativními podmínkami (TKP) staveb pozemních komunikací vydaných Ministerstvem dopravy a spojů ČR platných v daném období.

Obecně technické požadavky na výstavbu ve smyslu stavebního zákona č.183/2006 Sb. v posledním znění a souvisejících předpisů jsou v dokumentaci dodrženy.

### 14.3. Požadavky na bezpečnost práce:

Při všech stavebních pracích musí být dodrženy předpisy o bezpečnosti práce, zejména dle zákona č.262/2006 sb., č.309/2006 Sb. a nařízení vlády č.591 a 592/2006 Sb.

Připomínají se zejména bezpečnostní předpisy týkající se práce pod vrchním vedením v blízkosti kabelů a sítí, řádné pažení a zajištění sloupů vrchního vedení v blízkosti trasy.

#### Koordinátor bezpečnosti práce

Na základě ustanovení **Zákona č. 309/2006 Sb.**, kterým se upravují další požadavky bezpečnosti a ochrany zdraví při práci v pracovněprávních vztazích a o zajištění bezpečnosti a ochrany zdraví při činnosti nebo poskytování služeb mimo pracovněprávní vztahy (zákon o zajištění dalších podmínek bezpečnosti a ochrany zdraví při práci), investor stavby zajistí **koordinátora bezpečnosti práce** na staveništi.

#### Technika zhotovitele

Všechny používané stroje a zařízení musí odpovídat platným bezpečnostním předpisům. Před započítím prací budou všichni zaměstnanci proškoleni o bezpečnosti práce a práce se stavebními mechanismy.

Při manipulaci s chemickými materiály na bázi asfaltů apod., za vysokých teplot, je třeba respektovat zvláštní předpisy a používat předepsané ochranné pomůcky.

S ohledem na charakter stavby zvlášť upozorňujeme na nutnost zabezpečení pohybu chodců tak, aby nedošlo k úrazu ani ze strany stavby, ani ze strany veřejného provozu. Je nutno řádně umístit ochranná zařízení, zábrany a výstražné tabule usměrňující pohyb veřejnosti v prostoru stavby a dbát na jejich respektování.

### 14.4. Požární bezpečnost:

Řešení požární bezpečnosti je navrženo podle kodexu požárních norem ČSN 73 0802, technických a právních předpisů souvisejících včetně všech dodatků a případných změn platných v době zpracování projektové dokumentace. Požárně bezpečnostní řešení je zpracováno při respektování vyhl. MV ČR č.246/2001 Sb., § 41 a vyhl. 23/2008. Výše zmíněné vyhlášky splňuje návrh dostatečnou šířkou rekonstruovaných komunikací. **Navržená komunikace je dvoupruhová obousměrná, s šířkou zpevněné části vozovky min. 5,50m.** Jsou navrženy dostatečně únosné konstrukce vozovky i na vjezdech k soukromým objektům.

Návrh rekonstrukce je v souladu s ČSN 73 0802, ČSN 73 6110, ČSN 76 61 02, ČSN 73 61 01 a ČSN 73 6114 a dalšími souvisejícími předpisy.

V průběhu stavby nesmí dojít ke ztížení ani omezení podmínek pro bezkonfliktní zásah jednotek PO a IZS v případě požáru. Stavební práce budou probíhat s částečným omezením okolní veřejné dopravy za provozu řízeným přechodným dopravním značením a pracovníky stavby. Během





# Krajská hygienická stanice Královéhradeckého kraje

## se sídlem v Hradci Králové

M. I. S. a. s.  
Zdeněk Kysilko, DiS.  
Škroupova 719  
500 02 Hradec Králové

č. j.: s-khshk 18939/2014/2/hok.tu/br  
vyřizuje: Ing. Jan Brož  
☎ : 499 829 532  
e-mail: jan.broz@khshk.cz  
V Trutnově dne 11. srpna 2014

Vaše č. j.: 1028/PJ/2014

ze dne: 15. července 2014

### **Závazné stanovisko k vydání stavebního povolení ke stavbě „II/325 Hostinné – Rudník“**

Krajská hygienická stanice Královéhradeckého kraje se sídlem v Hradci Králové (dále jen „KHS“), jako příslušný správní úřad podle § 82 odst. 1 a 2 písm. i) ve spojení s § 77 zákona č. 258/2000 Sb., o ochraně veřejného zdraví a o změně některých souvisejících zákonů, ve znění pozdějších předpisů (dále jen „zákon o ochraně veřejného zdraví“), a § 4 odst. 2 písm. a) ve spojení s § 110 odst. 2 zákona č. 183/2006 Sb., o územním plánování a stavebním řádu, ve znění pozdějších předpisů, posoudila jako dotčený orgán žádost Královéhradeckého kraje, Pivovarské náměstí 1245, 500 03 Hradec Králové, IČO 70889546 zastoupeného firmou M. I. S. a. s., Škroupova 719, 500 02 Hradec Králové, IČO 42195683 o vydání závazného stanoviska ke stavebnímu povolení.

Po zhodnocení souladu předložené žádosti s požadavky předpisů v oblasti ochrany veřejného zdraví vydává KHS v souladu s § 149 odst. 1 zákona č. 500/2004 Sb., správní řád, ve znění pozdějších předpisů (dále jen „správní řád“), toto závazné stanovisko:

**S vydáním stavebního povolení ke stavbě „II/325 Hostinné – Rudník“**

**se souhlasí.**

### **Odůvodnění**

Dne 17. července 2014 obdržela KHS žádost Královéhradeckého kraje, Pivovarské náměstí 1245, 500 03 Hradec Králové, IČO 70889546 zastoupeného firmou M. I. S. a. s., Škroupova 719, 500 02 Hradec Králové, IČO 42195683 o vydání závazného stanoviska k vydání stavebního povolení ke stavbě „II/325 Hostinné – Rudník“.

Předloženou projektovou dokumentaci zpracovala firma M. I. S. a. s. Úsek silnice II/325 v celkové délce 4920 m určený k rekonstrukci začíná křižovatkou ulic Horská a Hostivínská ve městě Hostinném a končí napojením silnice II/325 na silnici I/14 v obci Rudník. Stavba v katastrálních územích Hostinné, Arnultovice a Rudník bude prováděna za úplné uzavírky komunikace. Stavba je rozdělena na tři úseky pro možnou realizaci po etapách. Stavba zahrnuje obnovu dvouvrstvého živičného krytu, lokální sanace poruch podkladních vrstev vozovky, osazení svodidel v nebezpečných úsecích, odvodnění vozovky, rekonstrukci stávajících a vybudování nových příčných propustků atd.

U vozovky bude zachováno směrové i výškové vedení pozemní komunikace. Předpokládá se pozitivní vliv výměny povrchu vozovky na akustickou situaci v okolí záměru.

Vzhledem k tomu, že nebyly zjištěny rozpory s požadavky předpisů v oblasti ochrany veřejného zdraví, které by bránily vydat stavební povolení, bylo vydáno výše uvedené závazné stanovisko.

Projektová dokumentace se stává součástí spisu a v případě, že nebude Vámi, nebo jinou oprávněnou osobou vyzvednuta, bude po uplynutí skartační lhůty skartována.

### **Poučení**

Závazné stanovisko je úkon učiněný správním orgánem na základě zákona, který není samostatným rozhodnutím ve správním řízení a jehož obsah je závazný pro výrokovou část rozhodnutí správního orgánu (§ 149 odst. 1 správního řádu). Proti tomuto závaznému stanovisku se nelze samostatně odvolat. Jeho obsah lze napadnout v rámci odvolání proti rozhodnutí příslušného stavebního úřadu ve věci. Nezákonné závazné stanovisko lze zrušit nebo změnit v přezkumném řízení, k němuž je příslušné Ministerstvo zdravotnictví ČR (§ 149 odst. 5 správního řádu).

Ing. Jan Brož  
oprávněná úřední osoba



Datová schránka: tsje78d, M.I.S. a.s.

Uživatel: Jolana Pázlerová

## Dodaná zpráva - Detail zprávy

**Věc:** ZS k vydání stavebního povolení - rekonstrukce silnice II/325 Hostinné - Rudník

**ID zprávy:** 217976430

**Typ zprávy:** Přečtená Datová zpráva

**Datum a čas doručení:** 12. 8. 2014 v 09:18:47

**Odesílatel:** Krajská hygienická stanice Královéhradeckého kraje se sídlem v Hradci Králové, Habrmanova 196/19, 50101 Hradec Králové, CZ

**ID schránky:** dm5ai4r

**Typ schránky:** OVM

**Odesílající osoba:** Pověřená osoba

**Zmocnění:** Nežadáno

**Odstavec:** Nežadáno

**Naše čís. jednací:** KHSHK 21316/2014

**Naše spisová zn.:** S-KHSHK 18939/2014/2

**Vaše čís. jednací:** Nežadáno

**Vaše spisová zn.:** Nežadáno

**K rukám:** Nežadáno

**Do vlastních rukou:** Ne

### Přílohy:

silnice\_II\_235\_Hostinne\_Rudnik.pdf (103,53 kB)

**M.I.S. a.s.**

Došlo 12-08-2014

Č.j. 973 Příl. ....  
Předáno 1201

DOŠLO DNE 13-08-2014  
11017





M.I.S. a.s. - úsek projekce  
Miroslava Sýkorová

Váš dopis:

Naše č.j.:  
POS 391/14

Vyřizuje:  
Bůta/495554553

Datum:  
18.7.2014

**Věc: Stanovení podmínek ochrany sítě elektronických komunikací společnosti O2 Czech Republic a.s. (dále jen SEK) pro stavbu: "II/325 Hostinné - Rudník".**

Vážená paní,

na základě platného vydaného vyj. o existenci SEK, Vám vydávám následující vyjádření:

- 1 Pro vlastní realizaci stavby musí být dodrženy veškeré podmínky ochrany, které jsou součástí platného vyjádření o existenci SEK.
- 2 V místě křížení komunikací se SEK musí být SEK uložena v chráničce dle doporučující normy ČSN 73 6005.
- 3 V případě odkrytí SEK (založení chráničky), je nutná kontrola před záhozem ze strany jejího vlastníka.
- 4 Úspěšný kolaudační souhlas na stavbu je podmíněn kladným zápisem o kontrole před záhozem odkryté SEK.
- 5 Za předpokladu dodržení podmínek ochrany uvedených v bodech 1 – 4, které budou ošetřeny v rozhodnutí stavebního úřadu, nemáme k navrhované stavbě žádných dalších připomínek.

S pozdravem

O2 Czech Republic a.s.  
Za Brumlovkou 266/2  
140 22 Praha 4  
DIČ: CZ60193336  
855

Specialista ochrany sítě Bůta Jiří

Příloha č. 1 Základní podmínky pro provedení překládky SEK





V Hradci Králové dne 29.7.2014

Vaše zn.: č. 1029/PJ/2014

Naše zn.: ŘSD/2555/37000/2014/Ku

Vyřizuje: Ing. Jana Kulhánková

M.I.S. a.s.

Ing. Miroslav Kučera

Husova 1697

530 03 Pardubice

**Věc: II/325 Hostinné – Rudník – vyjádření k DSP + PDPS**

Ředitelství silnic a dálnic ČR, Správa Hradec Králové **souhlasí** s vydáním stavebního povolení na výše uvedenou stavbu. Stavba bude probíhat mimo jiné na pozemcích ve vlastnictví ŘSD p.p.č. 3013/3 a 2861/2 v k.ú. Rudník. Na silnici I/14, která je v naší správě, se napojuje II/325. Úprava spočívá v provedení nového živичného krytu silnice II/325 ve stávajícím šířkovém uspořádání.

Při realizaci požadujeme dodržet následující podmínky:

- 1) Stavební uspořádání křižovatky se silnicí II/325 musí být takové, aby nedocházelo k narušení odtokových poměrů komunikace I/14 a ke svedení povrchových vod na komunikaci I/14.
- 2) Budou respektovány všechny podmínky dané Policií ČR, DI v Trutnově.
- 3) Stávající asfaltový koberec silnice I/14 bude zaříznut do pravidelného obrazce. Spára bude ošetřena pružnou asfaltovou zálivkou se zadrčením.
- 4) Dopravní značení bude odsouhlaseno Policií ČR DI v Trutnově. Stanovení dopravního značení pro silnice I. tříd vydává Krajský úřad Královéhradeckého kraje.
- 5) Povolení ke zvláštnímu užívání komunikace vydává Krajský úřad Královéhradeckého kraje, odbor dopravy a SH, Pivovarské náměstí 1245, 500 02 Hradec Králové.
- 6) Před zahájením stavebních prací uzavře zhotovitel nebo investor **Smlouvu o užití stavby silnice I. třídy** (dle zákona č. 13/1997 Sb. o pozemních komunikacích ve znění pozdějších předpisů).
- 7) Stavební úpravy silnice II/325 budou probíhat též na pozemcích p.č. 3013/3 a 2861/2 v k.ú. Rudník. Investor zajistí na vlastní náklady a předloží majetkoprávnímu oddělení ŘSD ČR, Správy Hradec Králové před ukončením stavby veškeré potřebné doklady nutné k převodům pozemků. Investor stavby zajistí do kolaudace stavby vyhotovení geometrického plánu, který předloží k odsouhlasení ještě před zápisem do KN, aby mohlo být provedeno majetkoprávní vypořádání (oddělení pozemku pod silnicí II/325).
- 8) Po skončení stavebních prací bude těleso silnice I/14 protokolárně předáno ŘSD ČR, Správě Hradec Králové.

Ing. Marek Novotný  
ředitel Správy Hradec Králové

Příloha: PD

**Kontaktní spojení**

Ředitelství silnic a dálnic ČR  
Správa Hradec Králové  
Pouchovská 401  
503 41 Hradec Králové

telefon 495 800 235  
fax 495 800 210  
e-mail jana.kulhankova@rsd.cz

10







**SPRÁVA SILNIC KRÁLOVÉHRADECKÉHO KRAJE**  
příspěvková organizace  
**500 04 HRADEC KRÁLOVÉ - Plačice, Kutnohorská 59**

Váš dopis zn.:

Ze dne:

Naše zn.:

Vyřizuje:

Tel.:

Mobil:

E-mail:

SUSKHK/7518/14/PO -Kr

Marek.Krampla

499 429 330

602 633 191

mkrampla@sskhk.cz

Počet listů:

1

Počet příloh:

0

Datum:

27.8.2014

**M.I.S. a.s.**

Zdeněk Kysilko

Husova 1697

530 03 Pardubice

Správa silnic Královéhradeckého kraje, příspěvková organizace, zajišťující na základě zřizovací listiny výkon vlastnických práv Královéhradeckého kraje k silnicím II. a III. třídy a k silničním a silničním pomocným pozemkům, včetně všech jejich součástí a příslušenství, v souladu s ustanovením zákona č. 13/1997 Sb., o pozemních komunikacích, ve znění pozdějších předpisů, vydává toto vyjádření stavbu rekonstrukce silnice „II/325 Hostinné - Rudník“, v uzlových bodech A 31 – A 6, v km 39,314 – 44,237, v obci Hostinné a Rudník, okr. Trutnov.

**S realizací stavby rekonstrukce silnice II/325 souhlasíme za těchto podmínek:**

1. Stavbou budou dotčeny pozemky ve správě Správy silnic Královéhradeckého kraje rekonstrukcí silnice II/325.
2. Stavba bude realizována dle PD „II/325 Hostinné – Rudník“, č.zak.: 14/035, zpracované projekční kanceláří A.I.S. a.s., 3kroupova 719, Hradec Králové.
3. Správa silnic Královéhradeckého kraje upozorňuje, že v trase rekonstruované silnice je v obci Rudník připravena stavba odkanalizování obce Rudník-Arnultovice. Bližší informace podá Obec Rudník.
4. Rekonstrukcí silnice bude minimálně zachován stávající průjezdni profil silnice.
5. Realizací stavby nesmí být narušeny odtokové poměry silnice č. II/325.
6. Dopravní značení objízdných tras bude projednáno před zahájením stavby.
7. V případě jakýchkoliv změn PD, bude tato změna předložena k novému vyjádření.

S pozdravem

**Marek Krampla**

Inspektor silniční sítě

**SPRÁVA SILNIC  
KRÁLOVÉHRADECKÉHO KRAJE**  
příspěvková organizace, Kutnohorská 59  
500 04 HRADEC KRÁLOVÉ-Plačice  
IČO: 709 47 996 (23)



Naše čj: Str/2014

Vaše čj: 1087/PJ/2014

Lánov: 10. srpna 2014

M.I.S. a.s.  
pan Ing. M. Kučera  
Husova 1697  
530 03 Pardubice

### Věc: Vyjádření

Vodárenská společnost Lánov, spol.s.r.o. nemá námitek k plánované stavbě:  
„II/325 Hostinné – Rudník“.

Vodovodní sítě v naší správě jsou v předložené projektové dokumentaci vyznačeny,  
verze 07.08.2014.

Vodovodní sítě a kanalizace ve správě Vodárenská společnost Lánov, spol.s.r.o. /dále  
společnost/ - pro provádění prací v blízkosti těchto sítí jsou stanoveny následující podmínky:

- při křížení a ukládání dalšího zařízení musí být respektována příslušná ustanovení zákona  
č. 274/2001 Sb. o vodovodech a kanalizacích pro veřejnou potřebu (ve znění pozdějších před-  
pisů) a prostorové normy ČSN 73 6005
- stavebník zajistí před zahájením zemních prací provedení **vytýčení** zařízení
- pracovníci, kteří budou provádět zemní práce, musí být prokazatelně seznámeni s polohou  
těchto zařízení
- při provádění zemních prací musí být toto zařízení zabezpečeno proti poškození, a to po  
celou dobu provádění prací v jeho blízkosti, jakékoli poškození musí být ihned ohlášeno
- před zásypem musí být zajištěna kontrola zařízení příslušným odpovědným pracovníkem  
společnosti
- dle § 23, zák.č. 274/2001 Sb. je ochranné pásmo vodovodu a kanalizace vymezeno vodo-  
rovnou vzdáleností od vnějšího líce potrubí na každou stranu do průměru 500 mm včetně 1,5 m
- vzdálenosti se zvyšují o 1,0 m, pokud je potrubí uloženo v hloubce větší než 2,5 m pod  
upraveným povrchem
- při souběhu inženýrských sítí s podzemní vedením ve správě společnosti bude dodržen  
minimální vodorovný odstup 1,5 m. Ukládání zařízení do ochranného pásma je možné pouze  
se souhlasem společnosti. V ochranném pásmu vodovodu a kanalizace nesmí být umístěny  
bez souhlasu společnosti žádné pevné stavby trvalého charakteru a stromové porosty
- zemní práce v ochranné pásmu podzemních vedení ve správě společnosti budou prováděny  
ručně.

Stránský Pavel

jednatel společnosti

Vodárenská společnost Lánov, spol. s.r.o.  
543 41 Lánov 63  
IČO: 47470411, DIČ: CZ47470411

Předložená verze PD založena do archivu společnosti.

Vodárenská společnost Lánov, spol. s.r.o. je zapsána v obchodním rejstříku  
vedeném Krajským soudem v Hradci Králové oddíl C, vložka 2793, dne 17.9.1992.







**OBEC RUDNÍK**  
**543 72 Rudník 51**

**M.I.S. a.s.**  
**k r. Ing. M. Kučery – ředitel úseku projekce**  
**Husova 1697**  
**530 03 Pardubice**

V Rudníku dne 26.08.2014

**Věc: Vyjádření k projektové dokumentaci**  
**„II/325 Hostinné- Rudník“**

Obec Rudník jako vlastník pozemků v k.ú. Arnultovice p.p.č. 515/14, 525/2, 870/5, 866, 641/3, 738/1 a 934 a v k.ú. Rudník p.p.č. 611, 2945/3, 2945/5, 2927/1, 2927/5, 3013/8, 3013/9, 3013/10, 3013/11, 3013/13, 534/2 a 469, po prostudování dokumentace pro stavební povolení a provedení stavby „II/325 Hostinné- Rudník“ s o u h l a s í s realizací stavby za podmínek :

- 1) u dočasného záboru – uzavřít nájemní smlouvu na pozemky potřebné pro stavbu „II/325 Hostinné- Rudník“
- 2) u trvalého záboru – uzavřít smlouvu o smlouvě budoucí a po dokončení stavby, vyhotovit skutečné zaměření trvalého záboru na pozemcích dotčených stavbou „II/325 Hostinné- Rudník“ a řešit majetkoprávní vyrovnání (prodej, směna, dar ....)

.....  
Ing. Aleš Maloch, starosta obce

**Obec Rudník**  
543 72 Rudník 51





**OBECNÍ ÚŘAD RUDNÍK**  
**OBVODNÍ STAVEBNÍ ÚŘAD PRO OBCE RUDNÍK A ČERNÝ DŮL**

---

Č.j.: 2409/14/OÚ

V Rudníku dne 13.8.2014

Spis.zn.: OSÚ/2401/14-D

Vyřizuje: oprávněná úřední osoba David Durtus

tel: 499 440 035

e-mail: stavebni@rudnik.cz

**M.I.S. a.s., Ing. M. Kučera - ředitel úseku projekce, Husova č.p. 1697, 530 03 Pardubice**

**VYJÁDŘENÍ**

Obecní úřad Rudník, obvodní stavební úřad pro obce Rudník a Černý Důl, jako stavební úřad příslušný podle § 13 odst. 1 písm. e) zákona č. 183/2006 Sb., o územním plánování a stavebním řádu, ve znění pozdějších předpisů (dále jen "stavební zákon"), podle ustanovení § 15 odst. 2 stavebního zákona

**s d ě l u j e,**

že navržená stavba

**II/325 Hostinné - Rudník**

při které bude zrekonstruována silnice II. třídy č. 325 v intravilánu města Hostinné a obce Rudník v délce 4 920m. Zrekonstruovaná komunikace je navržena jako obousměrná, směrově nerozdělená dvoupřuhová. Šířka vozovky bude kopírovat stávající stav, tedy 5,50 - 9,15m. Navržena je obnova dvouvrstvého živičného krytu. Lokálně budou sanovány poruchy podkladní vrstvy vozovky, případně budou provedeny sanace celé konstrukce. Podél vozovky budou znovuosazeny, případně doplněny silniční obruby a rigoly z kamenné dlažby. V nebezpečných úsecích budou doplněna jednostranná ocelová svodidla úrovně zadržení N2. Odvodnění povrchu vozovky bude zrekonstruováno prohloubením a přespádováním podélných příkopů, rekonstrukcí stávajících a vybudováním nových příčných propustků. Vyměněny budou, případně doplněny budou uliční vpusti. Osazeny budou nové horské vpusti s šikmou nebo rovnou mříží. Zatrubnění stávajících sjezdů na soukromé pozemky bude zprůtočněno. V případě nevyhovujícího průměru nebo hloubce zatrubnění, bude podélný propustek zrekonstruován. V řešené trase se nachází tři mostní objekty. Mosty s evid. číslem 325-022 a 325-023 byly po povodni v roce 2013 částečně zrekonstruovány. Na mostech bude obnoven asfaltový povrch pouze v jedné (obrusné) vrstvě. Na mostě č. 325-024 v km 3,515 je v rámci stavebního objektu SO101.2 navržen nový nátěr ocelového zábradlí a sanace betonových sloupků. Stavba bude provedena dle projektové dokumentace vypracované Zdeňkem Kysilkem, DiS ze dne 07/2014 pod číslem zakázky 14/035,

**není v rozporu se záměry územního plánování v dotčeném území.**

**Poučení:**

Toto vyjádření nenahrazuje rozhodnutí ani opatření jiných správních orgánů, jichž je zapotřebí pro povolení speciální stavby podle zvláštních předpisů.

DURTUS David  
referent stavebního úřadu

**Obdrží:**

účastníci (dodejky)

M.I.S. a.s., IDDS: tsje78d

ostatní

Městský úřad, Silniční správní úřad, speciální stavební úřad, IDDS: f77btm4



Datová schránka: tsje78d, M.I.S. a.s.

Uživatel: Jolana Pázlerová

M.I.S. a.s.

Došlo 19-08-2014

Č.j. 1003 Příl. ....

Předáno 1205

## Dodaná zpráva - Detail zprávy

Věc: vyjádření pro speciální stavební úřad (nevydává se U/US): II/325  
Hostinné - Rudník

ID zprávy: 218870705

Typ zprávy: Přečtená Datová zpráva do vlastních rukou

Datum a čas doručení: 18. 8. 2014 v 10:40:44

Odesílatel: Obec Rudník, 51, 54372 Rudník, CZ

ID schránky: z86bx3g

Typ schránky: OVM

Odesílající osoba: Pověřená osoba

Zmocnění: Nežadáno

Odstavec: Nežadáno

Naše čís. jednací: 2409/14/OÚ

Naše spisová zn.: 2401/14/OÚ

Vaše čís. jednací: Nežadáno

Vaše spisová zn.: Nežadáno

K rukám: Nežadáno

Do vlastních rukou: Ano

## Přílohy:

14-2401.pdf (72,52 kB)